

EXCELENTÍSIMO AYUNTAMIENTO DE GUAREÑA (BADAJOZ)

DILIGENCIA DE SECRETARIA:

Para hacer constar que este documento ha sido aprobado por el Pleno de esta Corporación Local, en sesión extraordinaria celebrada el día 24 de mayo de 2023: APROBACION INICIAL DEL PLAN GENERAL ESTRUCTURAL, PLAN GENERAL DETALLADO Y DEL ESTUDIO AMBIENTAL ESTRATEGICO.



PLAN GENERAL MUNICIPAL DE GUAREÑA CATÁLOGO DEL PLAN GENERAL ESTRUCTURAL Y DETALLADO

DICIEMBRE 2022

EQUIPO REDACTOR:

U.T.E. ACEIDE SERVICIOS TÉCNICOS SLP – INMACULADA GARCÍA SANZ:

“REDACCIÓN Y TRAMITACIÓN DEL PLAN GENERAL DE GUAREÑA (BADAJOZ)”

Inmaculada García Sanz, arquitecta directora.

Irene Calle Izquierdo, arquitecta especializada.

Antonio ángel Vélez Carrillo, ingeniero agrónomo.

Pilar Sanz del Río, licenciada en derecho.

Jesús María González Sánchez, ingeniero de caminos, canales y puertos.

INDICE

A. MEMORIA INFORMATIVA Y JUSTIFICATIVA.....	5
A.1. ANTECEDENTES.....	5
A.2. NATURALEZA Y OBJETO DEL CATÁLOGO DEL PLAN GENERAL MUNICIPAL DE GUAREÑA	6
A.3. LISTADOS DE BIENES PERTENECIENTES A LOS INVENTARIOS DE LA JUNTA DE EXTREMADURA	8
B. NORMATIVA. ORDENACIÓN ESTRUCTURAL	29
B.1. CATÁLOGO DEL PLAN GENERAL MUNICIPAL	29
B.2. BIENES CATALOGADOS	29
B.3. NIVELES, TIPOS Y ALCANCE DE LA PROTECCIÓN.....	30
B.4. ACTUACIONES EN LOS BIENES CATALOGADOS.....	32
C. AFECCIONES	35
D. FICHAS DE CADA ELEMENTO.....	36
FICHA 1. GUAREÑA. IGLESIA DE SANTA MARÍA.....	36
FICHA 2. GUAREÑA. AYUNTAMIENTO.....	38
FICHA 3. GUAREÑA. ESCUDO EN C/ CUESTAS 1.....	40
FICHA 4. GUAREÑA. ESCUDO EN C/ DIEGO LÓPEZ 21.....	42
FICHA 5. GUAREÑA. ESCUDO EN C/ MANUEL DORADO 5.....	44
FICHA 6. GUAREÑA. ESCUDO EN C/ PAJARES 15.....	46
FICHA 7. GUAREÑA. ESCUDO Y VIVIENDA EN PLAZA VIEJA 1.....	48
FICHA 8. GUAREÑA. ESCUDO Y VIVIENDA EN PLAZA VIEJA 15.....	50
FICHA 9. GUAREÑA. IGLESIA DE SAN GREGORIO	52
FICHA 10. GUAREÑA. VIVIENDA EN C/ DERECHA 15.....	54
FICHA 11. GUAREÑA. VIVIENDA EN C/ DIEGO LÓPEZ 17.....	56
FICHA 12. GUAREÑA. VIVIENDA EN C/ SAN GREGORIO 7. IAVE.....	58
FICHA 13. GUAREÑA. VIVIENDA EN C/ DIEGO LÓPEZ 23. IAVE.....	60
FICHA 14. GUAREÑA. VIVIENDA EN C/ DERECHA 4. IAVE.....	62
FICHA 15. GUAREÑA. VIVIENDA EN C/ PAJARES 15.....	64
FICHA 16. GUAREÑA. ANTIGUA FÁBRICA JABONERA.....	66
FICHA 17. GUAREÑA. VIVIENDA EN C/ PAJARES 1.....	68
FICHA 18. GUAREÑA. VIVIENDA EN PLAZA VIEJA 13.....	70
FICHA 19. GUAREÑA. VIVIENDA EN C/ GRANDE 1.....	72
FICHA 20. GUAREÑA. VIVIENDA EN C/ DON DIEGO LÓPEZ 5.....	74
FICHA 21. GUAREÑA. VIVIENDA EN C/ DON DIEGO LÓPEZ 6-8.....	76
FICHA 22. GUAREÑA. VIVIENDA EN C/ LUIS CHAMIZO 71.....	78
FICHA 23. TORREFRESNEDA. IGLESIA.....	80
FICHA 24. TORREFRESNEDA. AYUNTAMIENTO.....	82
FICHA 25. YACIMIENTO ARQUEOLÓGICO “EL CONFESIONARIO O CUEVA DEL BORRIL” YAC 296417	84
FICHA 26. YACIMIENTO ARQUEOLÓGICO “FINCA GUADALPERAL” YAC 65618.....	86
FICHA 27. YACIMIENTO ARQUEOLÓGICO “EL CORCHITO” YAC 65606.....	88
FICHA 28. YACIMIENTO ARQUEOLÓGICO “FINCA TORRECAÑOS” YAC 65606.....	90
FICHA 29. YACIMIENTO ARQUEOLÓGICO “OLIVAR DE LA CALZADA” YAC 29423.....	92
FICHA 30. YACIMIENTO ARQUEOLÓGICO “LAS MAGDALENAS/CERRO DEL CABALLO” YAC 29427 ..	94
FICHA 31. YACIMIENTO ARQUEOLÓGICO “LOS CORVOS” YAC 29425.....	96

FICHA 32. YACIMIENTO ARQUEOLÓGICO "LOS CORVOS II" YAC 28793	98
FICHA 33. YACIMIENTO ARQUEOLÓGICO "EL TURUÑUELO" YAC 28791	100
FICHA 34. YACIMIENTO ARQUEOLÓGICO "EL GUIJO" YAC 65584.....	103
FICHA 35. YACIMIENTO ARQUEOLÓGICO "BODEGAS DE ALONSO" YAC 117239	104
FICHA 36. YACIMIENTO ARQUEOLÓGICO "LOS TEJARES" YAC 29415	107
FICHA 37. YACIMIENTO ARQUEOLÓGICO "EL PALOMERO" YAC 75831	109
FICHA 38. YACIMIENTO ARQUEOLÓGICO "CASA DE LA VEGUILLA BAJA" YAC 75805-75840.....	111
FICHA 39. YACIMIENTO ARQUEOLÓGICO "POZO DE LA CAÑADA. POZO SALADO Y CERRO DE LAS TAPIAS" YAC 29431-29419.....	113
FICHA 40. YACIMIENTO ARQUEOLÓGICO "LOS POZOS O LAS CASERAS" YAC 65596	115
FICHA 41. YACIMIENTO ARQUEOLÓGICO "LAS VIÑAS" YAC 29413.....	117
FICHA 42. YACIMIENTO ARQUEOLÓGICO "CEBADERAS" YAC 112410	119
FICHA 43. YACIMIENTO ARQUEOLÓGICO "LAGUNA DE LAS VIÑAS" YAC 83560.....	121
FICHA 44. YACIMIENTO ARQUEOLÓGICO "MESA DE CABRIEL O CERRO DE LOS LOZANOS" YAC 115159.....	123
FICHA 45. YACIMIENTO ARQUEOLÓGICO "CERRO DE LAS TINAJAS" YAC 65568	125
FICHA 46. YACIMIENTO ARQUEOLÓGICO "VALDEARENALES O LA VENTA" YAC 65600.....	127
FICHA 47. YACIMIENTO ARQUEOLÓGICO "HOYOS DE SANTO DOMINGO" YAC 65590	129
FICHA 48. YACIMIENTO ARQUEOLÓGICO "CERRO DEL HUMILLADERO" YAC 65574.....	131
FICHA 49. YACIMIENTO ARQUEOLÓGICO "CERRO DE LAS ROZAS Y CERRO MENTIDERO" YAC 65556-65562.....	133
FICHA 50. YACIMIENTO ARQUEOLÓGICO "EL ÁGUILA" YAC 65580	135
FICHA 51. YACIMIENTO ARQUEOLÓGICO "LA CHINA" YAC 29411	137
FICHA 52. YACIMIENTO ARQUEOLÓGICO "CAÑADA HONDA REGABLE DEL CANAL. CASA DE MARÍA TERESA" YAC 65550 YAC 112403	139
FICHA 53. YACIMIENTO ARQUEOLÓGICO "LA ATALAYA" YAC 29409.....	141
FICHA 54. YACIMIENTO ARQUEOLÓGICO "MOLINO O LOS CORVOS" YAC 73715.....	143
FICHA 55. YACIMIENTO ARQUEOLÓGICO "TRINCHERAS Y POSICIONES DEFENSIVAS. GUERRA CIVIL ESPAÑOLA" YAC S/N	145
FICHA 56. YACIMIENTO ARQUEOLÓGICO "BUNKER. GUERRA CIVIL ESPAÑOLA" YAC S/N	147

A. MEMORIA INFORMATIVA Y JUSTIFICATIVA

A.1. ANTECEDENTES.

La Ley 11/2018, de 21 de diciembre, de ordenación territorial y urbanística sostenible de Extremadura (LOTUS) contempla en su regulación el instrumento de Plan General Municipal, que habrán de tener todos los municipios de Extremadura para proporcionar la ordenación urbanística de sus propios ámbitos.

El Ayuntamiento de Guareña, para la gestión de sus intereses y en el ámbito de sus competencias (en concreto las derivadas del artículo 25.2 a) de la Ley 7/1985, de 2 de abril, reguladora de las Bases de Régimen Local: a) Urbanismo: planeamiento, gestión, ejecución y disciplina urbanística), resolvió iniciar el procedimiento para la aprobación de un nuevo instrumento de planeamiento mediante la “Resolución de la Concejalía de Obras y Urbanismo nº 83/2021”, un PLAN GENERAL MUNICIPAL, adaptando las normas urbanísticas locales a la Ley 11/2018, de 21 de diciembre, de ordenación territorial y urbanística sostenible de Extremadura.

Este Ayuntamiento constató la necesidad de contratar la prestación del servicio de REDACCION Y TRAMITACION DE UN PLAN GENERAL MUNICIPAL de Guareña debido a que este municipio se encuentra actualmente regulado por unas Normas Subsidiarias de Planeamiento Municipal (aprobadas definitivamente el 28 de junio de 2.000 y publicadas en el D.O.E. nº 37, de fecha 29 de marzo de 2.000; suplemento E).

Si bien las Normas Subsidiarias habían demostrado su utilidad, propiciando un adecuado equilibrio entre desarrollo urbanístico y ocupación del territorio, la ejecución de sus previsiones, el simple transcurso del tiempo, así como la inevitable necesidad de actualización a un marco legal generado con posterioridad, impusieron la necesidad de proceder a una revisión del citado instrumento que, en el marco legal actual, supone la redacción del primer Plan General Municipal de Guareña.

A tal fin y, como resultado de un procedimiento abierto simplificado, se contrató el 1 de julio de 2021 “la redacción y tramitación del plan general municipal de Guareña (Badajoz) de conformidad con las prescripciones legales marcadas por la Ley 11/2018, de 21 de diciembre, de ordenación territorial y urbanística sostenible de Extremadura y legislación concordante”, (en adelante PGM de Guareña o simplemente PGM) con la U.T.E. ACEIDE SERVICIOS TÉCNICOS SLP – INMACULADA GARCÍA SANZ: “REDACCIÓN Y TRAMITACIÓN DEL PLAN GENERAL MUNICIPAL DE GUAREÑA (BADAJOZ)”, siendo el equipo asignado el siguiente:

- Doña Inmaculada García Sanz, con D.N.I. 44.778.873 N, arquitecta, directora del equipo.
- Doña Irene Calle Izquierdo, con D.N.I. 11.776.822 V, arquitecta.
- Don Antonio Ángel Vélez Carrillo, con D.N.I. 53.266.440 G, ingeniero agrónomo.
- Doña Pilar Sanz del Río, con D.N.I. 11.804.567 R, licenciada en derecho.

- Don Jesús María González Sánchez, con D.N.I. 76.114.593 A, ingeniero de caminos, canales y puertos.
- En la confección del Catálogo: Doña M^o Ángeles Pérez Fernández, con D.N.I. 34.771.385-P, arquitecta técnica.

A.2. NATURALEZA Y OBJETO DEL CATÁLOGO DEL PLAN GENERAL MUNICIPAL DE GUAREÑA

La naturaleza y objeto del Catálogo en el Plan General Municipal se establece en el Reglamento General de la Ley de ordenación territorial y urbanística sostenible de Extremadura.

1. Los catálogos son instrumentos complementarios de la ordenación urbanística que complementan las determinaciones del planeamiento relativas a la conservación, protección o mejora del patrimonio urbanístico, arquitectónico, histórico, cultural, arqueológico, etnográfico y similares. A tal efecto, contendrán una relación detallada y la identificación precisa de los bienes incluidos con señalamiento del organismo que propone su catalogación.

En este caso, la relación de dichos bienes se ha incluido en el Apartado de la Memoria Informativa y Justificativa.

2. Las determinaciones del catálogo que afecten a los bienes de interés cultural y a los bienes incluidos en el inventario del patrimonio histórico y cultural de Extremadura serán determinaciones de ordenación estructural.

En la Normativa de este Catálogo se establece que todas las determinaciones son de carácter estructural, INCLUYENDO COMO ESTRUCTURALES:

- Bienes de Interés Cultural
- Inventario de Patrimonio histórico y Cultural de Extremadura.
- Yacimientos arqueológicos.
- Inventario de Arquitectura Vernácula de Extremadura.

3. El catálogo podrá formar parte del Plan de Suelo Rústico, Plan General Municipal o de Planes Especiales, o ser un instrumento independiente.

El presente Catálogo forma parte del Plan General Municipal de Guareña.

4. Los catálogos dispondrán las **medidas compensatorias** precisas para equilibrar, en su caso, las limitaciones del planeamiento sobre los inmuebles catalogados, especialmente de los bienes de interés cultural.

Las medidas compensatorias se han de abordar siempre que se hayan establecido limitaciones que precisen ser equilibradas.

En cuanto a las características formales, se considera que todas las medidas establecidas

mejoran las condiciones de los elementos catalogados.

En cuanto a los yacimientos arqueológicos, el establecimiento de un área de afección de 200 metros de radio, en el que se condicionan los usos, sí puede considerarse una limitación importante. Sin embargo, no se trata de limitaciones realizadas por el Planeamiento, ni por la inclusión en el Catálogo. Al contrario, al igual que las demás afecciones (medioambientales, de infraestructuras, de cauces) las limitaciones recogidas son la mera traslación de la normativa vigente en materia de protección del patrimonio histórico y cultural de Extremadura.

Establecido en el articulado general de la Normativa de este Catálogo.

5. Los catálogos identificarán los bienes objeto de protección, contendrán la información física y jurídica necesaria en relación con estos bienes, definirán su estado de conservación y establecerán el grado de protección a que están sujetos, así como el organismo que propone su catalogación. Entre sus determinaciones se establecerán:

a) Los tipos de intervenciones o actuaciones posibles, conforme a la legislación sectorial aplicable.

b) Las limitaciones a la instalación de rótulos, de carácter comercial o similar, cableado, antenas, instalaciones urbanas, toldos y elementos equivalentes, en todos los elementos catalogados y a la realización de obras de reforma parcial de plantas bajas. Las limitaciones serán las necesarias para preservar la imagen de los inmuebles y mantener su coherencia.

c) La extensión de la afectación, precisando si se proyecta sobre toda la parcela o simplemente sobre el elemento, construcción o inmueble objeto de catalogación.

d) En su caso, la determinación de las indemnizaciones o compensaciones que correspondan por la vinculación singular que implique la catalogación.

6. Los Catálogos de Bienes Protegidos contendrán, al menos, los siguientes documentos y deberán, además, incorporar las recomendaciones de la ORDEN de 17 de mayo de 2019 de las normas técnicas para la integración de la dimensión de género en la ordenación territorial y urbanística de Extremadura:

1. Memoria Informativa, donde deberán relacionarse los Bienes de Interés Cultural y sus entornos, Bienes Inventariados, Yacimientos Arqueológicos y bienes catalogados en la normativa urbanística anterior, en su caso.
2. Memoria Justificativa, que incluya aquellos estudios complementarios y criterios de catalogación contemplados para la inclusión de los bienes en el catálogo.
3. Planos de Información, con la ubicación de los elementos catalogados identificados y sus entornos, en su caso.
4. Ficha individual de cada elemento catalogado con indicación, al menos, de:

- a) Información física y jurídica necesaria en relación con estos bienes, incluyendo preferentemente coordenadas georreferenciadas y referencia catastral. Fotografía de estado actual e histórica, en su caso.
- b) Organismo que propone su catalogación.
- c) Descripción de sus características constructivas.
- d) Estado de conservación.
- e) Nivel de protección asignado, con indicación de normativa de aplicación.
- f) Uso actual y el atribuido por el planeamiento, especificando si es de carácter público o privado.
- g) Medidas para su conservación, rehabilitación y protección.
- h) Plano de situación del elemento, construcción o inmueble.

5. Normativa urbanística de aplicación.

6. Planos de Ordenación, con la ubicación de los elementos catalogados identificados y sus entornos, en su caso.

A.3. LISTADOS DE BIENES PERTENECIENTES A LOS INVENTARIOS DE LA JUNTA DE EXTREMADURA

A.3.1.1. BIENES DE INTERÉS CULTURAL DECLARADOS/INCOADOS INDIVIDUALMENTE

DENOMINACIÓN	CATEGORÍA	PUBLICACIÓN	¿SE ABRE FICHA EN ESTE CATÁLOGO?
CASAS DEL TURUÑUELO	Zona Arqueológica	DOE 04/05/21	
IGLESIA SANTA MARÍA	Monumento	BOE 04/12/90	FICHA 1

Ver también el siguiente apartado.

A.3.1.2. INVENTARIO DE PATRIMONIO HISTÓRICO Y CULTURAL DE EXTREMADURA

DENOMINACIÓN	SITUACIÓN	B.I.C.	¿SE ABRE FICHA EN ESTE CATÁLOGO?
AYUNTAMIENTO	PLAZA DE ESPAÑA	No	FICHA 2
ESCUDO	C/ CUESTAS, 1	Sí, D.A. 2º LPHCE*	FICHA 3
ESCUDO	C/ DIEGO LOPEZ, N° 21	Sí, D.A. 2º LPHCE*	FICHA 4

ESCUDO	C/ MANUEL DORADO, Nº5	Sí, D.A. 2º LPHCE*	FICHA 5
ESCUDO	C/ PAJARES, 15	Sí, D.A. 2º LPHCE*	FICHA 6
ESCUDO (1)	PLAZA DE SANTA MARIA DE LA ASUNCIÓN	Sí, D.A. 2º LPHCE*	Se incluye en FICHA 1
ESCUDO (11)	PLAZA DE SANTA MARIA DE LA ASUNCIÓN	Sí, D.A. 2º LPHCE*	Se incluye en FICHA 1
ESCUDO (111)	PLAZA DE SANTA MARIA DE LA ASUNCIÓN	Sí, D.A. 2º LPHCE*	Se incluye en FICHA 1
ESCUDO (1V)	PLAZA DE SANTA MARIA DE LA ASUNCIÓN	Sí, D.A. 2º LPHCE*	Se incluye en FICHA 1
ESCUDO	PLAZA VIEJA, Nº 1	Sí, D.A. 2º LPHCE*	FICHA 7
ESCUDO	PLAZA VIEJA, Nº 15	Sí, D.A. 2º LPHCE*	FICHA 8
IGLESIA DE SAN GREGORIO	C/ SAN GREGORIO	No	FICHA 9
IGLESIA PARROQUIAL SANTA MARIA ASUNCION	Calle Cuesta nº 2	No	Se incluye en FICHA 1
VIVIENDA	C/ DERECHA, Nº 15	No	FICHA 10
VIVIENDA	C/ DIEGO LOPEZ, Nº 17	No	FICHA 11
VIVIENDA	PLAZA VIEJA, Nº 1	No	Se incluye en FICHA 7
VIVIENDA	PLAZA VIEJA, Nº 15	No	Se incluye en FICHA 8

* Estos elementos, además de pertenecer al IPHCE, se consideran Bienes de Interés Cultural en virtud de la Disposición Adicional Segunda de la Ley 2/1999, de 29 de marzo, de Patrimonio Histórico y Cultural de Extremadura: Se consideran declarados bienes de Interés Cultural por ministerio de esta Ley los **castillos** y los elementos de la **arquitectura militar** de Extremadura cualquiera que sea su estado de ruina, las cuevas, abrigos y lugares que contengan manifestaciones de **arte rupestre**, los **escudos**, emblemas, piedras heráldicas, rollos de justicia, cruces de término y piezas similares de interés artístico o histórico.

A.3.1.3. INVENTARIO DE ARQUITECTURA VERNÁCULA DE EXTREMADURA

DENOMINACIÓN	SITUACIÓN	¿SE ABRE FICHA EN ESTE CATÁLOGO?
Vivienda	C/ San Gregorio, nº 7	FICHA 12
Vivienda	C/ Diego López, nº 23	FICHA 13
Vivienda	C/ Diego López, nº 19-21	Se incluye en FICHA 4
Vivienda	C/ Derecha, nº 4	FICHA 14
Vivienda	C/ Pajares, nº 14	FICHA 15
Antigua fábrica jabonera	Av. de la Constitución	FICHA 16
Cortijo de la China	Finca particular, en dirección a Don Benito, próxima a la vía férrea	
Vivienda	C/ Pajares, nº 1	FICHA 17
Vivienda	Plaza Vieja, nº 13	FICHA 18

A.3.1.4. LISTADO DE CATÁLOGO DE BIENES PROTEGIDOS POR LAS NORMAS SUBSIDIARIAS

	DENOMINACIÓN	SITUACIÓN	¿SE ABRE FICHA EN ESTE CATÁLOGO?
1	IGLESIA SANTA MARÍA Y ZONA DE PROTECCIÓN		Se incluye en FICHA 1
2	AYUNTAMIENTO	PLAZA DE ESPAÑA	Se incluye en FICHA 2
3	VIVIENDA	C/GRANDE, Nº 1	FICHA 19
4	VIVIENDA	C/ DIEGO LOPEZ, Nº 5	FICHA 20
5	VIVIENDA	C/ DIEGO LOPEZ, Nº 6-8	FICHA 21
6	VIVIENDA	C/ DIEGO LOPEZ, Nº 17	Ya incluido en ficha 11
7	CASA DE LUIS CHAMIZO	C/ LUIS CHAMIZO 71	FICHA 22

	DENOMINACIÓN	SITUACIÓN	¿SE ABRE FICHA EN ESTE CATÁLOGO?
8	CAPILLA DE SAN ISIDRO		YA HABÍA SIDO PREVIAMENTE ELIMINADA DURANTE LA TRAMITACIÓN DE LAS NNSS
9	VIVIENDA	C/ SAN GREGORIO, 20	NO
10	MERCADO DE ABASTOS		NO
11	VIVIENDA	PLAZA DE ABASTOS 22	NO
13	IGLESIA DE SAN GREGORIO		FICHA 9
14	VIVIENDA	C/ SAN GREGORIO, 7	Se incluye en FICHA 12
15	VIVIENDA	C/ SAN GREGORIO, 9	NO
16	VIVIENDA	C/ SAN GREGORIO, 11	NO
17	VIVIENDA	C/ SAN GREGORIO, 1	NO
18	VIVIENDA	C/ SAN GREGORIO, 3	NO
19	VIVIENDA	C/ PAJARES, 23	NO
20	VIVIENDA	C/ PAJARES, 14	Se incluye en FICHA 15
21	ZONA URBANA	C/ PAJARES	NO
22	VIVIENDA	C/ ESTACADA, 2	NO
23	VIVIENDA	C/ ESTACADA, 6	NO
24	ZONA URBANA	C/ ESTACADA	NO
25	VIVIENDA	C/ ESTACADA, 16	NO
26	VIVIENDA	C/ ESTACADA, 29	NO
27	VIVIENDA	C/ ESTACADA, 54	NO
28	CASA Y CORRAL	C/ DON JUAN DURÁN, 28	NO
29	CASA	C/ DON JUAN DURÁN, 18	NO

	DENOMINACIÓN	SITUACIÓN	¿SE ABRE FICHA EN ESTE CATÁLOGO?
30	CASA	C/ DON JUAN DURÁN, 2	NO
31	CASA	C/ DON JUAN DURÁN, 1	NO
32	CASA	C/ CAÑADILLA, 4	NO
33	COLEGIO Y CAPILLA	C/ MEDELLÍN	NO
34	CASA	C/ MEDELLÍN 26	NO
35	CHIMENEA	C/ DON MANUEL DORADO	YA HABÍA SIDO PREVIAMENTE ELIMINADA DURANTE LA TRAMITACIÓN DE LAS NNSS
36	CASA	PLAZA VIEJA 15	FICHA 8
37	CASA	C/ DERECHA, 27	NO
38	PORTADA EN FACHADA	CASA PLAZA VIEJA, 1	NO
39	ERMITA DE SAN ISIDRO	(EMBALSE DE SAN ROQUE)	NO

A.3.1.5. YACIMIENTOS ARQUEOLÓGICOS

Las siguientes zonas arqueológicas son resultado de la actualización de la Carta Arqueológica del Término Municipal de Guareña.

1.- EL CONFESIONARIO O CUEVA DEL BORRIL (Referencia en carta arqueológica de Extremadura YAC 296417).

SISTEMA GEODÉSICO ETRS89. HUSO 30


Coordenadas de localización del polígono:

X	Y
230360.59	4324178.36
230368.95	4324170.44
230356.05	4324173.88
230361.43	4324164.05

ADSCRIPCIÓN CULTURAL: EDADES MEDIA-MODERNA

TIPOLOGÍA DEL ASENTAMIENTO: Arqueología industrial. Construcciones hidráulicas indeterminadas.

DESCRIPCIÓN: Serie de construcciones hidráulicas consistentes en una estancia abovedada, pozo, noria, arcos, escaleras... probablemente asociados a un despoblado.



2. FINCA GUADALPERAL (Referencia en carta arqueológica de Extremadura YAC 65618).
 SISTEMA GEODÉSICO ETRS89. HUSO 30
 Coordenadas de localización del polígono:

X	Y
234235.75	4323254.50
234285.22	4323240.62
234298.02	4323173.48
234240.26	4323152.11
234230.69	4323187.88

ADSCRIPCIÓN CULTURAL: EDAD antigua. Época romana

TIPOLOGÍA DEL ASENTAMIENTO: Asentamiento rural.

DESCRIPCIÓN: La finca se encuentra entre Don Benito, Guareña y Medellín. Jarro de vidrio, jarrito cerámico piriforme con asiento plano, plato de vidrio con forma de casquete, cuenco de vidrio, plato cerámico de borde liso y color rojizo. Se observan en superficie fragmentos de ladrillo, piedras de mediano tamaño sin cantar y fragmentos de tégula. Todos muy rodados y fragmentados. Cerámicas comunes a torno. Todo ello podría indicar la presencia de un asentamiento rural romano de pequeño tamaño.



3. EL CORCHITO (Referencia en carta arqueológica de Extremadura YAC 83236).
 SISTEMA GEODÉSICO ETRS89. HUSO 30
 Coordenadas de localización del polígono:

X	Y
233896.42	4321368.94
233941.65	4321371.25
234063.49	4321318.79
234106.20	4321192.66
234040.53	4321081.64

ADSCRIPCIÓN CULTURAL: EDAD antigua. Época romana

TIPOLOGÍA DEL ASENTAMIENTO: Asentamiento rural.

DESCRIPCIÓN: Sobre un cerrete limitado por un meandro del río Búrdalo con buen control visual del territorio. Se localiza una importante dispersión de restos cerámicos y ladrillos. Se identifican cerámicas comunes, paredes finas y elementos de almacenaje.



4. TORRECAÑOS (Referencia en carta arqueológica de Extremadura YAC 65606).
 SISTEMA GEODÉSICO ETRS89. HUSO 30
 Coordenadas de localización del polígono:

X	Y
226830.10	4318562.96
226821.91	4318438.85
226765.71	4318511.52
226886.82	4318498.22

ADSCRIPCIÓN CULTURAL: EDAD antigua. Época romana
 TIPOLOGÍA DEL ASENTAMIENTO: Asentamiento rural.
 DESCRIPCIÓN: Cerca de Torresfreneda. Hallazgo ocurrido en una finca para pasto, de 1.444 monedas de bronce (6 kilos) de la 2/2 del S.IV. Todas ellas, entre ellas una de oro, tienen la efigie del emperador Arcadio. El hallazgo se produjo en una finca para pasto propiedad de Fco. Nasero. Se encuentran en el MAPB. Aparecen inventariadas, procedentes de este lugar, 1499 monedas romanas.



5. OLIVAR DE LA CALZADA (Referencia en carta arqueológica de Extremadura YAC 29423).
 SISTEMA GEODÉSICO ETRS89. HUSO 30
 Coordenadas de localización del polígono:

X	Y
226968.42	4317705.18
226963.54	4317631.25
226929.53	4317678.57
227008.05	4317662.78

ADSCRIPCIÓN CULTURAL: EDAD antigua. Época romana
 TIPOLOGÍA DEL ASENTAMIENTO: Posibles restos de una calzada.
 DESCRIPCIÓN: Restos del trazado de la vía romana XXIV del itinerario de Antonino. Sus restos aparecen en la finca Torrecaños. Esta calzada compartí recorrido común hasta San Pedro de Mérida con las vías XXV y XXIX.

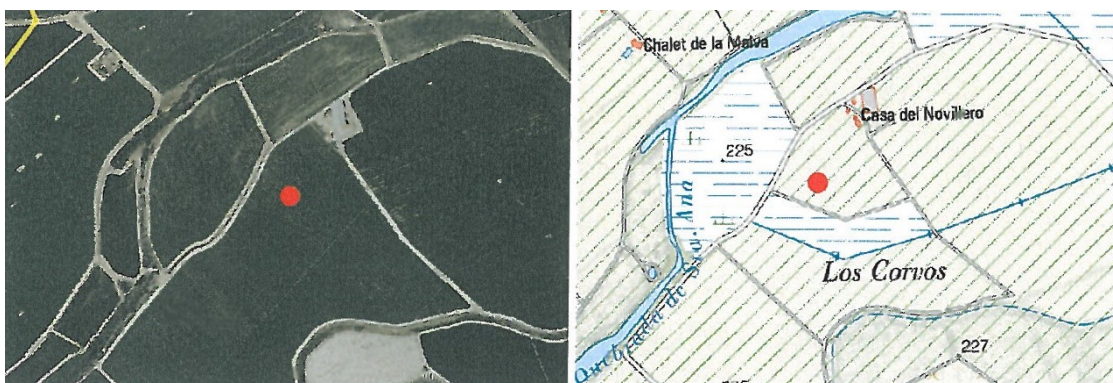


6. LAS MAGDALENAS/CERRO DEL CABALLO (Orientalizante, túmulo). Acceso por la autovía N-V, en el antiguo 324.100 se toma un camino que sale a la derecha, dirección Madrid, por

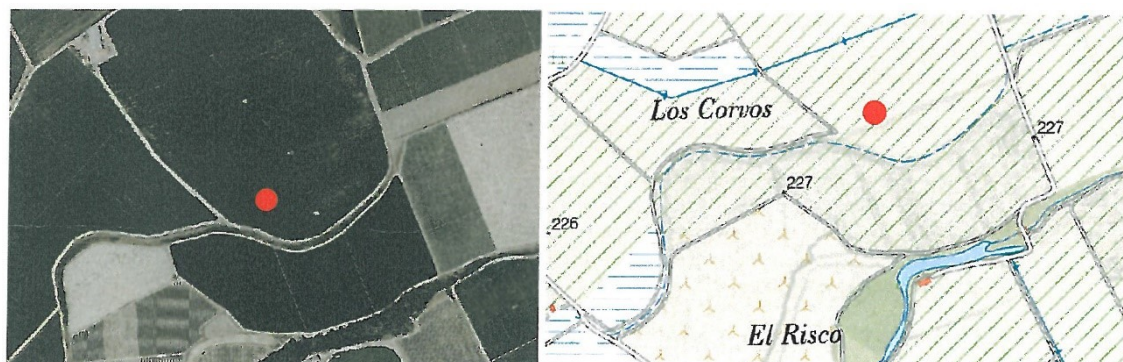
el que se circula unos 80 m. hasta el sitio. Se ubica en el mismo lugar que el Cerro de Caballo. Túmulo de 45 m. de diámetro, y 3-4 m. de alto con evidencias constructivas (adobes) y cerámicas diversas. Los elementos hallados son propios del horizonte representado en los yacimientos de Cancho Roano y La Mata. Se recoge en este mismo lugar una villa con el topónimo de Cerro del Caballo.



7. LOS CORVOS (Edad de Bronce, poblado). El yacimiento se ubica en un terreno llano, junto a la desembocadura del Guadamez en el Guadiana. Buen terreno para la agricultura, vigilancia del vado del Guadiana. No se observan construcciones. En superficie se hallan restos de cerámica a mano.



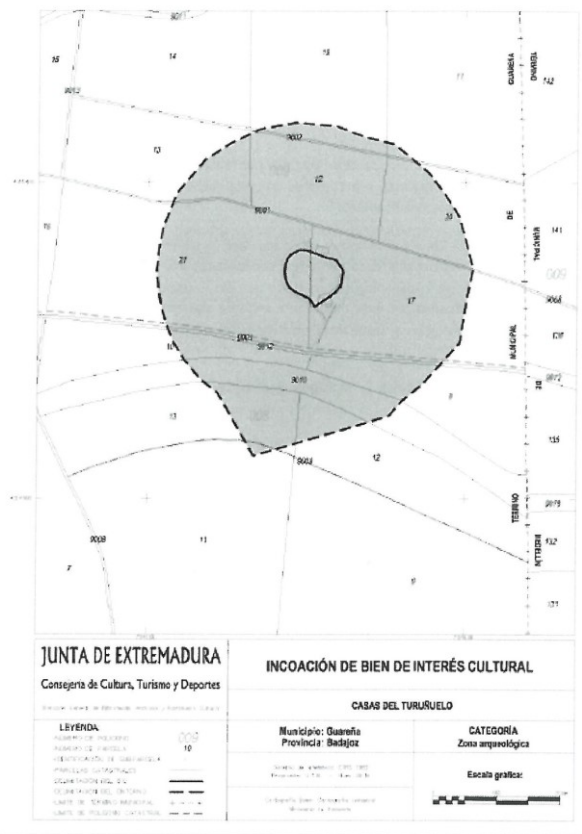
8. LOS CORVOS II (Romano, villa). En superficie se observan sillares graníticos, mampostería de cuarcita, tégulas, ladrillos, molinos de mano, así como cerámicas sigillatas y comunes.



9. EL TURUÑUELO (Hierro I/Orientalizante, túmulo; romano, villa). Por la carretera de Santa Amalia –Autovía N-V, junto a una casa de labor y un par de naves de almacén. El yacimiento se ubica junto a una quebrada o corta del Guadiana, a 1 km. al norte del cruce principal, y

a pocos metros de la Quebrada del Ciervo, en un terreno llano dedicado al regadío. Túmulo de más de 70m de diámetro y 5 m de altura, que por sus características podría relacionarse con una edificación monumental de tipo Cancho Roano. A pocos metros del túmulo existe otra formación tumular que por sus características podría ponerse en relación con un enterramiento diferenciado, repitiendo el esquema que se observa en La Mata de Campanario. Se aprecian restos de estructuras de adobe, material anfórico, cerámica gris orientalizante y un kylix ático.





PROTECCIÓN:

RESOLUCIÓN de 3 de junio de 2020, de la Consejera, para incoar expediente de declaración de Bien de Interés Cultural a favor del conjunto arqueológico de "Casas del Turuuelo", en el término municipal de Guareña (Badajoz), con carácter de zona arqueológica. (2020060922)

10. EL GUIJO (Paleolítico inferior, hábitat al aire libre, cazadero, taller lítico, campamento estacional). Se accede por una pista rural que va desde Valdetorres hacia el Guadiana, hacia el oeste del término municipal. Su extensión es de 13 hectáreas. Las industrias líticas recuperadas se dividen entre percutores, núcleos, lascas, útiles retocados, Chopping-Tool, bifaz, algún determinado etc, hasta llegar a 33 piezas.



11. "BODEGAS DE ALONSO". (REFERENCIA EN CARTAARQUEOLÓGICA DE EXTREMADURA. YAC 117239)



ADSCRIPCIÓN CULTURAL: Edad Antigua. Época romana.

Tipología del asentamiento: Asentamiento rural.

Descripción: Villa romana localizada con motivo del desarrollo del proyecto de construcción de desagües y encauzamientos de canales en las zonas de regadío próximas a Guareña. Se trata en concreto de la parte rústica (dedicada a las labores productivas) de una villa, muy arrasada, tan solo se han podido sacar a la luz sus cimientos. Se distinguen apenas los muros que delimitan sus habitaciones y almacenes y alguna pequeña estructura, donde posiblemente iría encajada algún tipo de viga o pilar. En las proximidades, bajo los maizales, queda el resto de la villa, que aparentemente debió ser de cierta importancia pues su parte rústica parece de grandes dimensiones y estructuras compactas. La villa correspondería a época romana altoimperial recuperándose tan solo material constructivo. Los restos fueron protegidos, cubiertos y la obra continuó su curso.

12. LOS TEJARES (Romano, villa). El yacimiento se ubica aproximadamente a 1.5 km al este de la carretera de la Estación de Guareña, frente al km. 41, en el lugar donde se encuentra La Charca de la Dehesa Vieja. En superficie se hallan restos de tégulas y ladrillos esparcidos en una zona extensa. Al noroeste de la finca El Tejar, se halló una inscripción funeraria de mármol blanco dedicada a Satria Silvana. Otros autores mencionaron junto a ella, restos importantes como fragmentos de estatuas y de un friso esculpado, así como otros de época visigoda.



13. "EL PALOMERO"

Adscripción cultural: Edad Antigua. Época romana.

Tipología del asentamiento: Asentamiento rural.

Descripción: Asentamiento determinado por materiales en superficie.



14. "CASA DE LA VEGUILLA BAJA" (Referencia en carta arqueológica de Extremadura YAC 75805-75840).

Adscripción cultural: Prehistoria. Paleolítico.

Tipología del asentamiento: Se han recuperado unos 13 elementos líticos entre núcleos, lascas elementos retocados, algún Chopoping-tool y algún tipo indeterminado.

Descripción: Asentamiento determinado por materiales en superficie.



15. DEHESA POZO CAÑADA, POZO SALADO Y CERRO DE LAS TAPIAS (Romano, villa). El yacimiento se ubica en la Dehesa de Pozo Cañada a 4 km. de la población. Se trata de un vicus o villa romana de grandes dimensiones (extensión en superficie de los materiales de más de 200 m²). Los materiales tienen una cronología desde mediados del S.I.d.C. hasta

principios del IVd.C. Villa romana excavada parcialmente a principios del siglo por Mélida. Excavó el peristilo de planta cuadrada adornada por 12 columnas de mármol blanco sobre pavimento masivo policromo en las galerías, fechado en el S. IV d.C y enlucido pintado en los zócalos (se conservan 5 columnas, por ellas se aprecia el fuste de 0,20 m de diámetro de orden toscazo). Se cierra con un espacio pavimentado en ladrillo que debió ser el estanque alimentado por un canal, sobre el pavimento de las galerías se ve una boca de registro. Parece ser que se volvió a cubrir, aunque en la actualidad se realizan obras de explanación e implantación de regadíos en la zona. En superficie numerosos fragmentos de material constructivo y cerámica común.



16. LOS POZOS O LAS CASERAS (Paleolítico, indeterminado). Se accede por la EX-105 en km. 27,8 camino a derecha el yacimiento se encuentra junto a la carretera. La extensión del yacimiento es de unas 18 hectáreas aunque el material lítico puede aparecer por todo el entorno y sobre todo en las cercanías del Arroyo del Viznagal. La industria lítica se extiende por toda la zona alomada que ocupan Los Pozos, pero es muy posible que siga apareciendo industria por toda la zona. Las piezas son 19 como lascas, núcleos, Chopping-tools, elementos retocados y alguna pieza determinada.



17. "LAS VIÑAS" (Referencia en carta arqueológica de Extremadura YAC 29413).

Adscripción cultural: Edad antigua. Época romana.

Tipología del asentamiento: Asentamiento rural.

Descripción: El yacimiento se ubica aproximadamente a 1,5 km al Este de la Carretera de la Estación de Guareña, frente al km 41, en el lugar donde se encuentra la Charca de la Dehesa Vieja.

Villa. En superficie se hallan restos de tégulas y ladrillos esparcidos en una zona extensa. Al Noroeste de la finca El Tejar, se halló una inscripción funeraria de mármol blando dedicada

a Satria Silvana. Otros autores mencionados junto a ella, restos importantes como fragmentos de estatuas y de un friso esculpado, así como otros de época visigoda.



18. CEBADERAS (Calcolítico, hábitat). El yacimiento se localiza sobre una loma en el entorno de la "Cebaderas", sobre una tierra de labor dedicada al olivar. Se documentan dos subestructuras que se excavan y arrojan materiales calcolíticos: entre otros cazuelas carenadas, un fragmento de tipo orza, un galbo decorado con líneas incisas verticales y horizontales y una lasca de sílex.



19. LAGUNA DE LAS VIÑAS (Tardorromano, visigodo, villa). El yacimiento se localiza en una loma y ladera muy suaves sobre una tierra de labor dedicada al cultivo del viñedo y el olivar. Desde el punto de vista geológico es una tierra rica en arcillas y linos relacionada con la cercanía del Guadiana. Es un hallazgo fortuito y se documenta una importante dispersión de material arqueológico de tipo tardorromano.



20. "MESA DE CABRIEL O CERRO DE LOS LOZANOS" (Referencia en carta arqueológica de Extremadura YAC 115159).

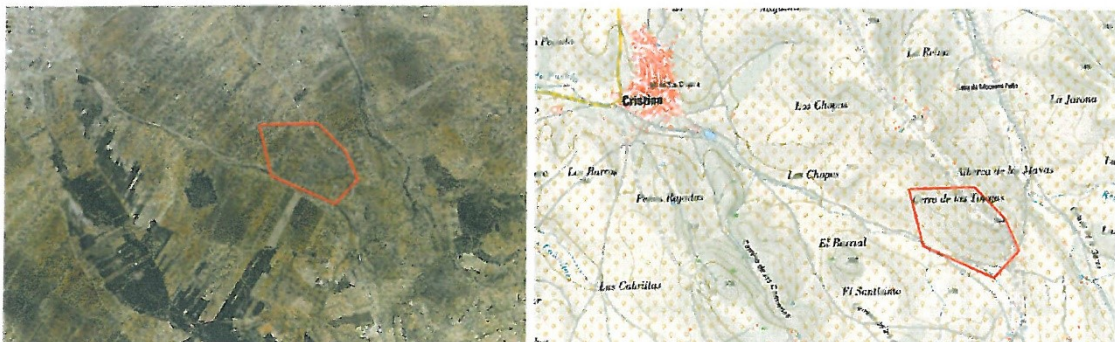
Adscripción cultural: Prehistoria. Paleolítico.

Tipología del asentamiento: Indeterminado. Materiales dispersos.

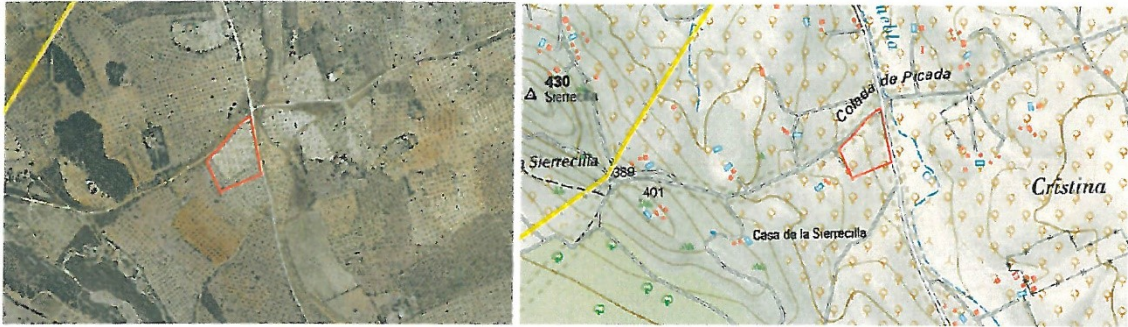
Descripción: Dispersión en superficie de material lítico en torno a la carretera BA-056, entre Guareña y Cristina y la EX338 a su paso por Cristina. La carretera limita con parcelas roturadas, -viñedos, higueras y olivares- muy cuidadas y de excelente visibilidad. Como era previsible, el material lítico disperso en las proximidades -reflejado en Carta Arqueológica- tiene su continuidad en la zona que nos ocupa, resultando visible a lo largo de todo el recorrido. Se trata de industria lítica tallada en cuarcita, que en su mayor parte parece asociable a contextos Paleolíticos -Tradición Achelense y Paleolítico Medio-, si bien algunas piezas podrían tener cronología mas reciente. Se han localizado con GPS los elementos hallados, repartidos por toda la traza con una densidad general baja, excepto en el entorno del arroyo y 2 áreas situadas al norte y al sur del mismo, donde se puede considerar media.



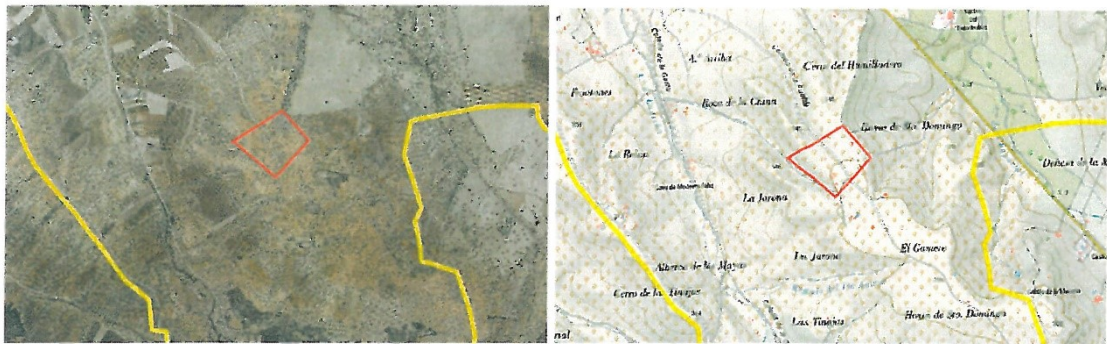
21. CERRO DE LAS TINAJAS. (Paleolítico Medio, hábitat al aire libre, cazadero, taller lítico, campamento estacional). Se accede por pista rural "Camino el Lomo" que sale al sureste de Guareña. Seguir 2,8 km hasta hallar el yacimiento a la derecha del camino en suave ladera. Gran densidad de cantos irregulares de cuarzos y cuarcitas, encontrándonos además con algún sílex, claramente de aportación antrópica ya que se encontraba tallado. Los restos hallados en este yacimiento constan de varias lascas, industrias retocadas, Chopping-tools y núcleos hasta llegar a 19 piezas.



22. VALDEARENALES O LA VENTA (Paleolítico medio, hábitat, cazadero, taller lítico, campamento estacional). Se accede por una pista rural, coger el "Camino el Lomo" al sur de Guareña y seguir por esta pista durante 5,3 km hasta el cruce con Cañada Real Leonesa. El yacimiento se encuentra a derecha de la pista. Se hallan lascas, elementos retocados, núcleos, chooper, canto trabajado unifacial y alguna pieza indeterminada, formando un conjunto total de 17 piezas.



23. HOYOS DE SANTO DOMINGO (Paleolítico Medio, hábitat al aire libre, cazadero, taller lítico, campamento estacional). Se accede a la carretera BA-087 durante 1,5 km. coger pista rural y en bifurcación seguir por pista de izquierda durante 1,8 km. Aparecen 4 elementos pétreos: lascas, pieza retocada y núcleos.



24. CERRO DEL HUMILLADERO (Paleolítico Medio, hábitat al aire libre, cazadero, taller lítico, campamento estacional). Se accede por carretera BA-087, seguir por esta vía durante 4,2 km. y coger una pista que sale a derecha. Aparecen cinco piezas como lascas y lascas retocadas.



25. CERRO DEL MENTIDERO (Paleolítico Medio, hábitat al aire libre, cazadero, taller lítico, campamento estacional). Se accede desde Guareña por "Camino de los Gameros" durante 3,8 km. en bifurcación seguir por pista de la izquierda "Camino de Don Benito" durante 2,9 km. Se recuperan 12 piezas líticas entre las que aparecieron núcleos, Chooper, Chooping-tools, lascas y piezas retocadas.



26. "EL AGUILA" (Referencia en carta arqueológica de Extremadura YAC 65580).

Adscripción cultural: Prehistoria. Paleolítico indeterminado.

Tipología del asentamiento: Indeterminado. Materiales dispersos.

Descripción: Se recuperaron varias lascas, elementos configurados, Choopers y Chooping-tools (hasta un total de 11 piezas). Densidad baja de material lítico en cuarcita y cuarzo. Se accede por la EX105, segui 13 km, dirección Don Benito, coger pista del Canal del Zújar y seguir por "Camino de Guareña-Don Benito" durante 1,3 Km.




27. LA CHINA (Calcolítico, poblado; Romano, villa). El área de los hallazgos apenas alcanza los 50x50 m. En superficie se hallan platos de borde grueso, vasos de paredes cerradas y cuencos (materiales cerámicos dominantes). Se encontró además un carrito o soporte, placas de arcilla, diversos objetos de piedra tallada y pulimentada y una varilla de roca metamórfica que parece corresponder a un objeto de los denominados bastones betiloides. En el mismo lugar se encuentra un yacimiento romano, al parecer una villa, donde apareció un sarcófago de mármol. El yacimiento se encuentra en una suave loma flanqueada al N. por la margen izquierda del río Guadamez, de 250m. Paisaje llano con colinas aplastadas entre 230 y 250 m de altitud.



28. CASA DE MARÍA TERESA (Romano, medieval. Indeterminado). El sitio se localiza en una ladera sobre una pequeña plataforma en el entorno de “casa de María Teresa”, sobre tierra de labor dedicada al cultivo de maíz. Desde un punto de vista geológico, encontramos una zona con tierras ricas en arcillas y presencia abundante de grava y cantos en relación a la cercanía de los ríos Guadiana y Guadamez. En dicha superficie se ha hallado una dispersión importante de material arqueológico. En cuanto a las dimensiones del área donde se localizan los hallazgos dentro de la traza del gaseoducto, se trata de una superficie de aproximadamente 3719 m2. Se han recogido materiales adscribibles a las épocas romanas y, posiblemente tardoantigua-altomedieval, fundamentalmente terra sigilata hispánica, cerámica común y otros fragmentos amorfos a torno, así como un as frustro de época altoimperial.



29. LA ALATALAYA (Romano, villa). Se encuentra en un cerro, junto al Guadamez y La China. Asentamiento rural romano/villa sin excavar. En superficie se hallan fragmentos de paredes finas (S. Id.C).

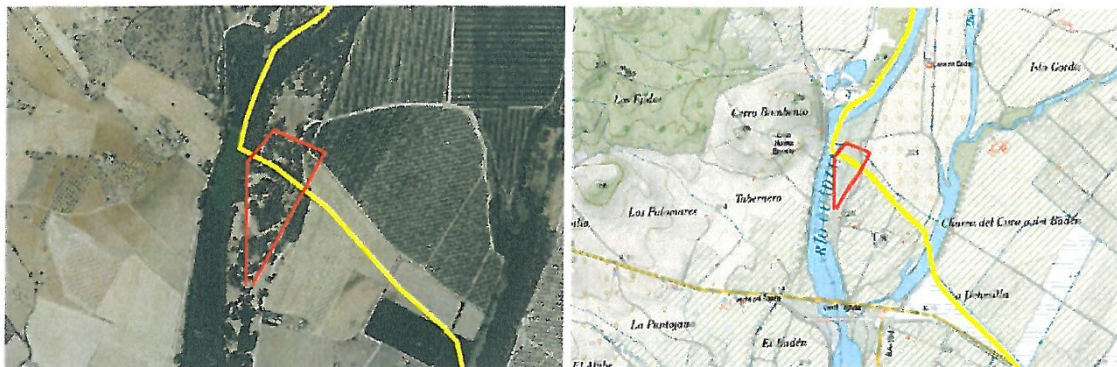


30.- “MOLINO” (Referencia en carta arqueológica de Extremadura YAC 73715).

Adscripción cultural: Protohistoria. Edad del hierro. Edad Antigua. Época romana.

Tipología del asentamiento: Túmulo.

Descripción: Tras los rebajes realizados en el túmulo para la construcción de una nave, se ha podido observar en el perfil del túmulo cómo se ha cortado un grueso estrato de adobes, en las tierras retiradas por las máquinas aparecen restos cerámicos prehistóricos. La ocupación romana está atestiguada por la presencia de grandes sillares de granito, tégulas y restos de pavimentos en las inmediaciones.

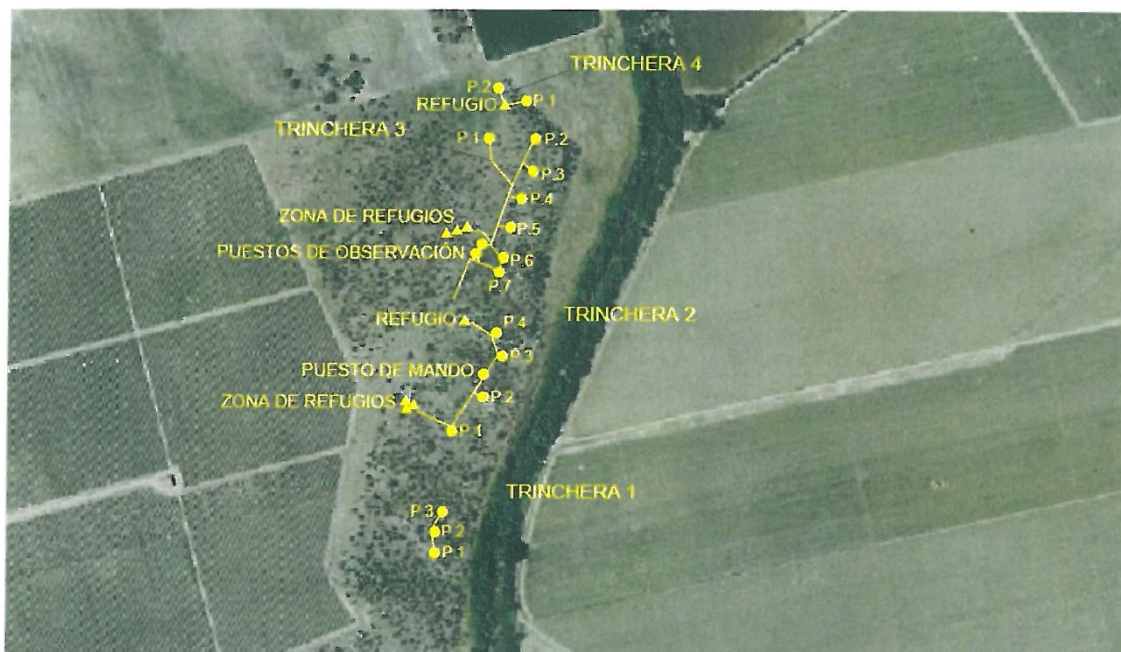


31. "TRINCHERAS Y POSICIONES DEFENSIVAS. GUERRA CIVIL ESPAÑOLA" (Referencia en carta arqueológica de Extremadura YAC S/N).

Adscripción cultural: Edad contemporánea. Siglo XX.

Tipología del asentamiento: Trinchera de la guerra civil española

Descripción: Restos de trincheras, puestos de observación, refugios y puestos de mando de posición defensiva.



32 "BUNKER" (Referencia en carta arqueológica de Extremadura YAC S/N).

Adscripción cultural: Edad contemporánea. Siglo XX.

Tipología del asentamiento: Bunker de la guerra civil española

Descripción: Bunker.



Todos los yacimientos se han incluido en fichas de este Catálogo.

B. NORMATIVA. ORDENACIÓN ESTRUCTURAL

B.1. CATÁLOGO DEL PLAN GENERAL MUNICIPAL

Artículo 1. *Función del Catálogo*

El Catálogo de Bienes Protegidos identifica y regula la conservación, rehabilitación y protección de los bienes inmuebles (arquitectónicos, escultóricos y pictórico-murales), los espacios y los yacimientos arqueológicos o integrantes de un ambiente característico o tradicional, bien como representativos del acervo cultural común o por razones paisajísticas.

Artículo 2. *Relación del Catálogo con otros instrumentos de ordenación urbanística*

El presente Catálogo forma parte del Plan General Municipal, y se ha tramitado conjuntamente. Consta de sus propios documentos. De esta manera, el Catálogo adquiere su identidad propia y puede separarse completamente, siguiendo su propia evolución.

Artículo 3. *Tipo de Ordenación contenida en este Catálogo*

Las determinaciones contenidas en este Catálogo tienen la consideración de Ordenación Estructural.

Artículo 4. *Modificación del Catálogo*

En todo caso, y sin perjuicio de cuantos otros pudieran ser procedentes, la modificación del Catálogo se someterá a previo informe del órgano de la Administración de la Comunidad Autónoma de Extremadura competente en la materia.

B.2. BIENES CATALOGADOS

Artículo 5. *Tipos de Bienes Catalogados por el PGM*

A lo largo del articulado del presente Catálogo, la expresión *Bienes Catalogados* se corresponde exactamente con los pertenecientes al presente Catálogo del Plan General Municipal, con independencia de que puedan pertenecer o no a otros catálogos de otras entidades o a otras figuras de protección.

El presente Catálogo protege tanto los Bienes de Interés Cultural como los Bienes Inmuebles del Inventario de Patrimonio Histórico y Cultural de Extremadura, así como los Bienes incluidos en el Inventario de Arquitectura Vernácula de Extremadura y los Yacimientos de la Carta Arqueológica del Término Municipal de Guareña.

Para la consecución de su finalidad protectora, la parte normativa de este Catálogo, (articulado y planos), distingue dentro de los *Bienes Catalogados* los *Bienes Catalogados* excepto *Yacimientos Arqueológicos* y los *Yacimientos Arqueológicos*, y establece para ellos los distintos niveles de protección, así como las determinaciones de dichos niveles de protección.

B.3. NIVELES, TIPOS Y ALCANCE DE LA PROTECCIÓN

Artículo 6. *Niveles de protección*

Sin perjuicio de lo que disponga la legislación sectorial de aplicación, este Catálogo de Bienes Protegidos establece sus determinaciones de preservación de los bienes con arreglo a los siguientes niveles de protección:

1. Nivel de protección integral.

a) Construcciones y los recintos que, por su carácter singular o monumental y por razones históricas o artísticas, deban ser objeto de una protección integral dirigida a preservar las características arquitectónicas o constructivas originarias.

b) En los bienes que queden sujetos a este nivel de protección sólo se admitirán las obras de restauración y conservación que persigan el mantenimiento o refuerzo de los elementos estructurales, así como la mejora de las instalaciones del inmueble. De igual modo, en ellos sólo podrán implantarse aquellos usos o actividades, distintos de los que dieron lugar a la edificación original, que no comporten riesgos para la conservación del inmueble. No obstante, podrán autorizarse:

1. La demolición de aquellos cuerpos de obra que, por ser añadidos, desvirtúen la unidad arquitectónica original.
2. La reposición o reconstrucción de los cuerpos y huecos primitivos cuando redunden en beneficio del valor cultural del conjunto.
3. Las obras excepcionales de acomodación o redistribución del espacio interior sin alteración de las características estructurales o exteriores de la edificación, siempre que no desmerezcan los valores protegidos, ni afecten a elementos constructivos a conservar.

2. Nivel de protección parcial.

a) Construcciones y recintos que, por su valor histórico o artístico, deban ser objeto de protección dirigida a la preservación cuando menos de los elementos definitorios de su estructura arquitectónica o espacial y los que presenten valor intrínseco.

b) En los bienes que queden sujetos a este nivel de protección podrán autorizarse:

1. Además de los usos permitidos en los bienes sujetos a protección integral, las obras congruentes con los valores catalogados, siempre que se mantengan los elementos definitorios de la estructura arquitectónica o espacial, tales como la jerarquización de los volúmenes originarios, elementos de comunicación principales, las fachadas y demás elementos propios.
2. La demolición de algunos de los elementos a que se refiere la letra anterior cuando, además de no ser objeto de una protección

específica por el Catálogo de Bienes Protegidos, su contribución a la definición del conjunto sea escasa o su preservación comporte graves problemas, cualquiera que sea su índole, para la mejor conservación del inmueble.

3. Nivel de protección ambiental.

a) Construcciones y recintos que, aun no presentando de forma individual o independiente especial valor, contribuyan a definir un ambiente merecedor de protección por su belleza, tipismo o carácter tradicional.

b) En los bienes que queden sujetos a este nivel de protección podrán autorizarse:

1. La demolición de partes no visibles desde la vía pública, preservando y restaurando sus elementos propios y acometiendo la reposición del volumen preexistente de forma respetuosa con el entorno y los caracteres originarios de la edificación.

2. La demolición o reforma de la fachada y de los elementos visibles desde la vía pública, siempre que la autorización, que deberá ser motivada, sea simultánea al proyecto de reconstrucción, remodelación o construcción alternativa con diseño actual, que contribuya a poner en valor los rasgos definitorios del ambiente protegido.

Artículo 7. *Superposición de protecciones en un mismo Bien Catalogado*

Un elemento puede ser a la vez un inmueble y un yacimiento arqueológico de la Carta. Así pues, en un mismo *Bien Catalogado* puede recaer simultáneamente la protección integral arqueológica con los otros tres niveles de protección. En los planos de ordenación del presente Catálogo y en la ficha de cada elemento se indican pormenorizadamente los ámbitos sobre los que se aplica cada una de ellas, tanto el Bien singular como las zonas de protección del Yacimiento Arqueológico del mismo nombre.

Artículo 8. *Nivel de protección específico para los Conjuntos Históricos y sus entornos de protección*

El entorno de protección del Conjunto Histórico puede sobrepasar la delimitación del núcleo urbano.

En dicho entorno se aplicará la misma protección que en el propio Conjunto Histórico, según el artículo 38 de la Ley 2/1999 de Patrimonio Histórico y Cultural de Extremadura, y se requerirá aprobación previa de la Consejería competente en materia de Patrimonio Cultural, según el artículo 37 de la citada ley.

Artículo 9. *Afección de parcelas de Bienes Inmuebles Catalogados*

1. Edificios: Queda afecta a la protección toda la parcela en que se ubique el edificio catalogado.

2. Elementos esculturales o murales: Queda afectada toda la parcela en niveles de protección que se indican en cada ficha. En caso de ruina accidental del inmueble se permitirá la reubicación del elemento escultórico.
3. Los elementos en la vía pública no afectan a parcelas catastrales.

Artículo 10. *Yacimientos arqueológicos no detectados*

Para el patrimonio arqueológico no detectado: en aquellas zonas donde a causa de movimientos de tierra, operaciones de desarrollo, urbanización o edificación se produzcan hallazgos casuales de interés arqueológico o se presuma la existencia de posibles yacimientos, el promotor y/o la dirección facultativa de la obra paralizarán inmediatamente los trabajos, se tomarán las medidas adecuadas para la protección de los restos y comunicarán su descubrimiento en el plazo de cuarenta y ocho horas a la Dirección General de Patrimonio Cultural (Artículo 54 de la Ley 2/1999 de Patrimonio Histórico y Cultural de Extremadura, no modificado por la Ley 3/2011, de 17 de febrero, de modificación parcial de la anterior). Una vez detectados, se aplicará el artículo anterior y los demás correspondientes.

Artículo 11. *Medidas compensatorias por la inclusión en el Catálogo*

No se establecen medidas compensatorias a las limitaciones del planeamiento sobre los inmuebles catalogados en este Catálogo.

B.4. ACTUACIONES EN LOS BIENES CATALOGADOS

Artículo 12. *Informe previo de la Consejería competente en Patrimonio para la realización de obras*

Deberán contar con informe favorable previo de la Consejería competente en materia de Patrimonio Cultural todas las obras que se realicen en:

- Los Bienes de Interés Cultural declarados o incoados, de todo término municipal
- Todos los inmuebles que se encuentran dentro del Conjunto Histórico
- Los entornos de protección de dichos BIC
- Todos los inmuebles dentro del entorno de protección del Conjunto Histórico.
- Los Bienes Inventariados en el Inventario de Patrimonio Histórico y Cultural de Extremadura.

Artículo 13. *Obras de Demolición de los Bienes Catalogados*

La demolición parcial o total de un bien catalogado es la supresión de alguna de sus partes o de la totalidad. También se incluyen aquí las demoliciones que tengan lugar con motivo de las obras de restauración, rehabilitación y reforma del artículo anterior.

Todas las demoliciones, parciales o totales deberán contar con informe previo de la Consejería competente en materia de Patrimonio cultural.

Artículo 14. ***Instalación de rótulos en Bienes Catalogados (inmuebles y yacimientos arqueológicos)***

Sin perjuicio de lo que establezca la normativa sectorial de aplicación, los rótulos, de carácter comercial o similar, en todos los elementos catalogados tendrán las siguientes limitaciones:

1. Si se trata de un rótulo sobre fachada, será del tipo adherido, no de banderola, de manera que no precise estructuras auxiliares vistas para su sujeción.
2. Ni los rótulos de fachada ni los de pie podrán situarse sobre los elementos ornamentales más significativos, para no impedir su contemplación. Deberán situarse suficientemente lejos de éstos como para no distorsionar la visión de dichos elementos.
3. No podrán ser rótulos luminosos. Sí se permitirá la iluminación del rótulo mediante luminaria no dinámica.
4. En todos los rótulos se prohíbe el tendido visto del cableado eléctrico.

Dentro del Conjunto Histórico, hasta tanto no exista Plan Especial que lo regule, la instalación de rótulos deberá contar con autorización de la Consejería competente en materia de Patrimonio Cultural para valorar su integración.

Artículo 15. ***Ruinas en bienes catalogados***

Procederá la declaración de ruina en los supuestos contemplados en el artículo 165 de la Ley 15/2001 del Suelo y Ordenación Territorial de Extremadura.

Se aplicará lo indicado en el artículo 35 de la Ley 2/1999 de Patrimonio Histórico y Cultural de Extremadura. Se notificarán todas las incoaciones de expedientes de ruina sobre bienes catalogados a la Consejería competente en materia de Patrimonio Cultural que será la que aprecie caso por caso la necesidad de demolición del edificio.

Artículo 16. ***Desaparición de Bienes Catalogados***

En el caso de la destrucción o desaparición por cualquier causa de construcciones o edificaciones catalogadas, la desvinculación del régimen derivado de la catalogación del suelo que les haya servido de soporte requerirá la modificación del correspondiente Catálogo de Bienes Protegidos, previo informe de la Consejería competente en materia de patrimonio cultural.

En ningún caso, la nueva calificación del suelo podrá legitimar una edificabilidad superior a la materializada en la edificación preexistente. El aprovechamiento subjetivo que pueda corresponder al propietario de dicho suelo no podrá exceder del preciso para una

edificación de superficie construida idéntica a la destruida o desaparecida, con independencia de que aquélla deba suponer reconstrucción o no de la misma.

Artículo 17. *Protección del patrimonio arqueológico*

1. Protección del patrimonio arqueológico con carácter genérico. (Patrimonio Arqueológico subyacente no detectado).

Los hallazgos de restos con valor arqueológicos realizados por azar deberán ser comunicados a la Consejería competente en materia de Patrimonio Cultural en el plazo de cuarenta y ocho horas. Igualmente, el ayuntamiento que tenga noticias de tales hallazgos informará a la Consejería competente en materia de Patrimonio Cultural.

En cuanto al patrimonio arqueológico no detectado se tendrá en cuenta lo siguiente: “En el caso de que durante los movimientos de tierra o cualesquiera otras obras a realizar se detectara la presencia de restos arqueológicos, deberán ser paralizados inmediatamente los trabajos, poniendo en conocimiento de la Dirección General de Patrimonio los hechos en los términos fijados por el art. 54 de la Ley 2/1999 de Patrimonio Histórico y Cultural de Extremadura”.

2. Protección del patrimonio arqueológico en suelo urbano o urbanizable.

Cualquier operación de desarrollo, urbanización o edificación en los yacimientos arqueológicos catalogados en suelo urbano o urbanizable o en su entorno de protección (200 metros alrededor del punto más exterior del bien) deberá ir precedida de una evaluación arqueológica consistente en una prospección arqueológica y sondeos mecánicos o manuales, a cargo del promotor, que determinen o descarten la existencia y extensión de los restos arqueológicos. Dichos trabajos serán dirigidos por personal cualificado previa presentación de proyecto y autorización administrativa correspondiente. Del informe emitido a raíz de esta actuación la Dirección General de Patrimonio Cultural determinará las medidas correctoras pertinentes que, de manera preferente, establecerán la conservación de los restos como criterio básico.

3. Protección del patrimonio arqueológico en suelo rústico.

Respecto a las zonas arqueológicas recogidas en el catálogo de este Plan General, se tendrá en cuenta lo dispuesto en la Ley 2/1999 de 29 de marzo de Patrimonio Histórico y Cultural de Extremadura, quedando prohibidas todo tipo de actuaciones que pudiesen afectar a su total protección.

Los polígonos o enclaves inventariados en el catálogo de este Plan General, tendrán en todos los casos, nivel de protección integral y no se permitirá ningún tipo de intervención u obra bajo la rasante natural del terreno sin el informe positivo del órgano competente del Gobierno de Extremadura.

En el suelo rústico catalogado en este Plan General como yacimientos, zonas o suelo de protección arqueológica, se establece un perímetro de protección de 200 metros alrededor del elemento o zona catalogados. En dicho espacio, cualquier obra de nueva planta o actuación que conlleve movimientos de tierra o alteraciones de la rasante natural del terreno,

será sometida, con carácter previo a la autorización de dichas actividades, a una evaluación arqueológica consistente en prospecciones superficiales y/o sondeos arqueológicos con cargo al promotor de la actuación, que determinen o descarten la existencia y extensión de los restos. Si como consecuencia de estos trabajos preliminares se confirmara la presencia de restos arqueológicos, se procederá a la paralización inmediata de las actuaciones en la zona de afección y, previa inspección y evaluación por parte de los técnicos de la Dirección General de Patrimonio Cultural, se procederá a la excavación completa de los restos localizados. Finalizados estos trabajos y emitido el correspondiente informe de acuerdo al artículo 9 del Decreto 93/1997 que regula la actividad arqueológica en Extremadura, se emitirá, en función de las características de los restos documentados, autorización por la Dirección General de Patrimonio cultural, para el tratamiento y conservación de los restos localizados, de acuerdo al desarrollo de la propuesta de actuación y con carácter previo a la continuación de la misma.

Las subsolaciones que alcancen una profundidad mayor a 30 centímetros, así como las labores de destocoamiento o cambios cultivo en estos espacios, necesitarán igualmente autorización previa por parte del organismo responsable de la protección del patrimonio arqueológico.

4. Protección de los enclaves con arte rupestre.

Los enclaves con manifestaciones de arte rupestre hallados y puedan localizarse en el futuro en el término municipal de Guareña, tienen la consideración de Bien de Interés Cultural y por tanto el máximo nivel de protección previsto por la legislación vigente en materia de protección del Patrimonio Histórico, de acuerdo a la disposición adicional 2ª de la Ley 2/1999 de 29 de marzo de Patrimonio Histórico y cultural de Extremadura.

C. AFECCIONES

Además de las afecciones ya incluidas en el Plan General Municipal en general, es sustancial la afección derivada de la normativa de protección del patrimonio histórico y cultural de Extremadura.


La normativa aplicable a tal respecto es la [Ley 2/1999, de 29 de marzo, de Patrimonio Histórico y Cultural de Extremadura](#).

En este Plan General Municipal y Catálogo se ha grafiado alrededor de todos los yacimientos arqueológicos un área de 200 metros alrededor del bien, en el que resulta aplicable la afección.

D. FICHAS DE CADA ELEMENTO


FICHA 1. GUAREÑA. IGLESIA DE SANTA MARÍA

DATOS DE IDENTIFICACIÓN	
DENOMINACIÓN	IGLESIA DE SANTA MARÍA
LOCALIZACIÓN	C/ Santa María, 7. Guareña
UTM	
REFERENCIA CATASTRAL	1454801QD5015S0001AE
TITULAR	
RÉGIMEN DE TENENCIA	Propiedad
SITUACIÓN JURÍDICA. FIGURAS DE PROTECCIÓN	
BIEN DE INTERÉS CULTURAL	X
Categoría	Monumento
Declaración	BOE 04/12/90
Por ministerio de Ley	
INVENTARIADO POR LA JUNTA DE EXTREMADURA	X
Inventario de Patrimonio Histórico y Cultural	X
Inventario de Arquitectura Vernácula	
Carta Arqueológica	
DESCRIPCIÓN	
DENOMINACIÓN/ES HISTÓRICA/S	
NÚMERO DE PLANTAS	Nave de una planta con coro. Torre campanario.
TIPOLOGÍA GENERAL	
USOS HISTÓRICOS	
DESTINO	
DATACIÓN	S. XVI
SÍNTESIS Y VALORACIÓN HISTÓRICA	
CARACTERÍSTICAS FORMALES	
SISTEMA CONSTRUCTIVO	
Cimentación	Continua bajo muro
Estructura	Sillares y mampuestos de piedra
Cubierta	A dos aguas, con tejas árabes.
MATERIALES	
Revestimientos	Exteriores: Mampostería con mortero de cal.
Carpintería	
Varios	
ACTUACIONES REALIZADAS	
ELEMENTOS SINGULARES	
ELEMENTOS DISCORDANTES	
DESCRIPCIÓN EXTENSA	
El monumento de mayor importancia en Guareña. El edificio es de muy grandes proporciones de tal modo que el exterior mide 89 x 45 metros, «resultando desproporcionado para la población actual y aún en la época de su construcción, aunque Guareña fuese polo de atracción de todas los poblados cercanos y su Iglesia el punto de reunión de todos los habitantes de la comarca». El edificio actual de la «iglesia de Santa María de Guareña» fue construido sobre otra iglesia que había en el mismo lugar	
CONSERVACIÓN (Bueno, Normal, Malo, Ruina)	
Estructura vertical	BUENO
Estructura horizontal	BUENO
Cubiertas	BUENO
Solados	BUENO
Revestimientos exteriores	BUENO

Revestimientos interiores	BUENO
Carpinterías	BUENO
Otros	
TIPO DE VALOR	
Histórico	X
Arquitectónico	X
Urbano	X
BIBLIOGRAFÍA	
SITUACIÓN NORMATIVA EN ESTE CATÁLOGO	
NIVEL DE PROTECCIÓN	Integral
ACTUACIONES PERMITIDAS	Las permitidas para este nivel de protección
ACTUACIONES PROHIBIDAS	El resto
ACTUACIONES ACONSEJADAS	
USO PERMITIDO	Indistinto. Prohibido el uso industrial
ENTORNO DE PROTECCIÓN	
Delimitación	
Medidas	
DOCUMENTACIÓN GRÁFICA	
MAPA DE SITUACIÓN	FOTOGRAFÍA
	

FICHA 2. GUAREÑA. AYUNTAMIENTO

DATOS DE IDENTIFICACIÓN	
DENOMINACIÓN	AYUNTAMIENTO
LOCALIZACIÓN	PLAZA DE ESPAÑA 1
UTM	
REFERENCIA CATASTRAL	1554007QD5015S0001WE
TITULAR	
RÉGIMEN DE TENENCIA	Propiedad
SITUACIÓN JURÍDICA. FIGURAS DE PROTECCIÓN	
BIEN DE INTERÉS CULTURAL	
Categoría	
Declaración	
Por ministerio de Ley	
INVENTARIADO POR LA JUNTA DE EXTREMADURA	
Inventario de Patrimonio Histórico y Cultural	
Inventario de Arquitectura Vernácula	
Carta Arqueológica	
DESCRIPCIÓN	
DENOMINACIÓN/ES HISTÓRICA/S	
NÚMERO DE PLANTAS	
TIPOLOGÍA GENERAL	
USOS HISTÓRICOS	
DESTINO	
DATACIÓN	S. XVIII
SÍNTESIS Y VALORACIÓN HISTÓRICA	
CARACTERÍSTICAS FORMALES	
SISTEMA CONSTRUCTIVO	
Cimentación	
Estructura	
Cubierta	
MATERIALES	
Revestimientos	
Carpintería	
Varios	
ACTUACIONES REALIZADAS	Durante los años 1992, 1993 y 1994 ha sido ampliamente remodela tanto en su interior como en sus fachadas.
ELEMENTOS SINGULARES	
ELEMENTOS DISCORDANTES	
DESCRIPCIÓN EXTENSA	
Edificio monumental resuelto en sillería de granito. En el cuerpo inferior se abren tres arcos, franqueados por pilastras de orden toscano, formando el soportal delantero. En el segundo, producto de la remodelación efectuada en los años 30 de este siglo, aparecen cinco vanos adintelados, con los centrales destacados en forma de balconada, con placados laterales, y con un frontón coronando el principal.	
CONSERVACIÓN (Bueno, Normal, Malo, Ruina)	
Estructura vertical	
Estructura horizontal	
Cubiertas	
Solados	
Revestimientos exteriores	
Revestimientos interiores	
Carpinterías	

Otros	
TIPO DE VALOR	
Histórico	
Arquitectónico	
Urbano	
BIBLIOGRAFÍA	
SITUACIÓN NORMATIVA EN ESTE CATÁLOGO	
NIVEL DE PROTECCIÓN	Integral
ACTUACIONES PERMITIDAS	Las permitidas para este nivel de protección
ACTUACIONES PROHIBIDAS	El resto
ACTUACIONES ACONSEJADAS	
USO PERMITIDO	Indistinto. Prohibido el uso industrial
ENTORNO DE PROTECCIÓN	
Delimitación	
Medidas	
DOCUMENTACIÓN GRÁFICA	
MAPA DE SITUACIÓN	FOTOGRAFÍA
	

FICHA 3. GUAREÑA. ESCUDO EN C/ CUESTAS 1

DATOS DE IDENTIFICACIÓN	
DENOMINACIÓN	ESCUDO EN C/ CUESTAS 1
LOCALIZACIÓN	VIVIENDA EN C/ CUESTAS 1, GUAREÑA
UTM	
REFERENCIA CATASTRAL	1453807QD5015S
TITULAR	
RÉGIMEN DE TENENCIA	Propiedad
SITUACIÓN JURÍDICA. FIGURAS DE PROTECCIÓN	
BIEN DE INTERÉS CULTURAL	SÍ
Categoría	ESCUDO
Declaración	D.A. 2º LPHCE
Por ministerio de Ley	
INVENTARIADO POR LA JUNTA DE EXTREMADURA	
Inventario de Patrimonio Histórico y Cultural	SÍ
Inventario de Arquitectura Vernácula	
Carta Arqueológica	
DESCRIPCIÓN	
DENOMINACIÓN/ES HISTÓRICA/S	
NÚMERO DE PLANTAS	
TIPOLOGÍA GENERAL	
USOS HISTÓRICOS	
DESTINO	
DATACIÓN	
SÍNTESIS Y VALORACIÓN HISTÓRICA	
CARACTERÍSTICAS FORMALES	
SISTEMA CONSTRUCTIVO	
Cimentación	
Estructura	
Cubierta	
MATERIALES	
Revestimientos	
Carpintería	
Varios	
ACTUACIONES REALIZADAS	
ELEMENTOS SINGULARES	ESCUDO
ELEMENTOS DISCORDANTES	
DESCRIPCIÓN EXTENSA	
CONSERVACIÓN (Bueno, Normal, Malo, Ruina)	
Estructura vertical	
Estructura horizontal	
Cubiertas	
Solados	
Revestimientos exteriores	
Revestimientos interiores	
Carpinterías	
Otros	BUENO
TIPO DE VALOR	
Histórico	X
Arquitectónico	
Urbano	
BIBLIOGRAFÍA	

SITUACIÓN NORMATIVA EN ESTE CATÁLOGO	
NIVEL DE PROTECCIÓN	Integral para el escudo. Ambiental vivienda.
ACTUACIONES PERMITIDAS	Las permitidas para este nivel de protección
ACTUACIONES PROHIBIDAS	El resto
ACTUACIONES ACONSEJADAS	
USO PERMITIDO	Indistinto. Prohibido el uso industrial
ENTORNO DE PROTECCIÓN	
Delimitación	
Medidas	Mantenimiento en las condiciones del nivel de protección.
DOCUMENTACIÓN GRÁFICA	
MAPA DE SITUACIÓN	FOTOGRAFÍA
	

FICHA 4. GUAREÑA. ESCUDO EN C/ DIEGO LÓPEZ 21

DATOS DE IDENTIFICACIÓN	
DENOMINACIÓN	ESCUDO EN C/ DIEGO LÓPEZ 21
LOCALIZACIÓN	C/ DIEGO LÓPEZ 21
UTM	
REFERENCIA CATASTRAL	1853037QD5015S
TITULAR	
RÉGIMEN DE TENENCIA	Propiedad
SITUACIÓN JURÍDICA. FIGURAS DE PROTECCIÓN	
BIEN DE INTERÉS CULTURAL	SÍ
Categoría	ESCUDO
Declaración	D.A. 2º LPHCE
Por ministerio de Ley	
INVENTARIADO POR LA JUNTA DE EXTREMADURA	
Inventario de Patrimonio Histórico y Cultural	SÍ
Inventario de Arquitectura Vernácula	
Carta Arqueológica	
DESCRIPCIÓN	
DENOMINACIÓN/ES HISTÓRICA/S	
NÚMERO DE PLANTAS	
TIPOLOGÍA GENERAL	
USOS HISTÓRICOS	
DESTINO	
DATACIÓN	S. XVIII
SÍNTESIS Y VALORACIÓN HISTÓRICA	
CARACTERÍSTICAS FORMALES	
SISTEMA CONSTRUCTIVO	
Cimentación	
Estructura	
Cubierta	
MATERIALES	
Revestimientos	
Carpintería	
Varios	
ACTUACIONES REALIZADAS	
ELEMENTOS SINGULARES	ESCUDO
ELEMENTOS DISCORDANTES	
DESCRIPCIÓN EXTENSA	
DESCRIPCIÓN EXTENSA	
CONSERVACIÓN (Bueno, Normal, Malo, Ruina)	
Estructura vertical	
Estructura horizontal	
Cubiertas	
Solados	
Revestimientos exteriores	
Revestimientos interiores	
Carpinterías	
Otros	BUENO
TIPO DE VALOR	
Histórico	X
Arquitectónico	
Urbano	
BIBLIOGRAFÍA	

SITUACIÓN NORMATIVA EN ESTE CATÁLOGO	
NIVEL DE PROTECCIÓN	Integral para el escudo. Ambiental vivienda.
ACTUACIONES PERMITIDAS	Las permitidas para este nivel de protección
ACTUACIONES PROHIBIDAS	El resto
ACTUACIONES ACONSEJADAS	
USO PERMITIDO	Indistinto. Prohibido el uso industrial
ENTORNO DE PROTECCIÓN	
Delimitación	
Medidas	Mantenimiento en las condiciones del nivel de protección.
DOCUMENTACIÓN GRÁFICA	
MAPA DE SITUACIÓN	FOTOGRAFÍA
	

FICHA 5. GUAREÑA. ESCUDO EN C/ MANUEL DORADO 5

DATOS DE IDENTIFICACIÓN	
DENOMINACIÓN	ESCUDO EN C/ MANUEL DORADO 5
LOCALIZACIÓN	C/ MANUEL DORADO 5
UTM	
REFERENCIA CATASTRAL	1553815QD5015S
TITULAR	
RÉGIMEN DE TENENCIA	Propiedad
SITUACIÓN JURÍDICA. FIGURAS DE PROTECCIÓN	
BIEN DE INTERÉS CULTURAL	SÍ
Categoría	ESCUDO
Declaración	D.A. 2º LPHCE
Por ministerio de Ley	
INVENTARIADO POR LA JUNTA DE EXTREMADURA	
Inventario de Patrimonio Histórico y Cultural	SÍ
Inventario de Arquitectura Vernácula	
Carta Arqueológica	
DESCRIPCIÓN	
DENOMINACIÓN/ES HISTÓRICA/S	
NÚMERO DE PLANTAS	
TIPOLOGÍA GENERAL	
USOS HISTÓRICOS	
DESTINO	
DATACIÓN	S. XVIII
SÍNTESIS Y VALORACIÓN HISTÓRICA	
CARACTERÍSTICAS FORMALES	
SISTEMA CONSTRUCTIVO	
Cimentación	
Estructura	
Cubierta	
MATERIALES	
Revestimientos	
Carpintería	
Varios	
ACTUACIONES REALIZADAS	
ELEMENTOS SINGULARES	
ELEMENTOS DISCORDANTES	
DESCRIPCIÓN EXTENSA	
CONSERVACIÓN (Bueno, Normal, Malo, Ruina)	
Estructura vertical	
Estructura horizontal	
Cubiertas	
Solados	
Revestimientos exteriores	
Revestimientos interiores	
Carpinterías	
Otros	BUENO
TIPO DE VALOR	
Histórico	X
Arquitectónico	
Urbano	
BIBLIOGRAFÍA	

SITUACIÓN NORMATIVA EN ESTE CATÁLOGO	
NIVEL DE PROTECCIÓN	Integral para el escudo. Ambiental vivienda.
ACTUACIONES PERMITIDAS	Las permitidas para este nivel de protección
ACTUACIONES PROHIBIDAS	El resto
ACTUACIONES ACONSEJADAS	
USO PERMITIDO	Indistinto. Prohibido el uso industrial
ENTORNO DE PROTECCIÓN	
Delimitación	
Medidas	Mantenimiento en las condiciones del nivel de protección.
DOCUMENTACIÓN GRÁFICA	
MAPA DE SITUACIÓN	FOTOGRAFÍA
	

FICHA 6. GUAREÑA. ESCUDO EN C/ PAJARES 15

DATOS DE IDENTIFICACIÓN	
DENOMINACIÓN	ESCUDO EN C/ PAJARES 15
LOCALIZACIÓN	C/ PAJARES 15
UTM	
REFERENCIA CATASTRAL	1654124QD5015S
TITULAR	
RÉGIMEN DE TENENCIA	Propiedad
SITUACIÓN JURÍDICA. FIGURAS DE PROTECCIÓN	
BIEN DE INTERÉS CULTURAL	SÍ
Categoría	ESCUDO
Declaración	D.A. 2º LPHCE
Por ministerio de Ley	
INVENTARIADO POR LA JUNTA DE EXTREMADURA	
Inventario de Patrimonio Histórico y Cultural	SÍ
Inventario de Arquitectura Vernácula	
Carta Arqueológica	
DESCRIPCIÓN	
DENOMINACIÓN/ES HISTÓRICA/S	
NÚMERO DE PLANTAS	
TIPOLOGÍA GENERAL	
USOS HISTÓRICOS	
DESTINO	
DATACIÓN	S. XVIII
SÍNTESIS Y VALORACIÓN HISTÓRICA	
CARACTERÍSTICAS FORMALES	
SISTEMA CONSTRUCTIVO	
Cimentación	
Estructura	
Cubierta	
MATERIALES	
Revestimientos	
Carpintería	
Varios	
ACTUACIONES REALIZADAS	
ELEMENTOS SINGULARES	ESCUDO
ELEMENTOS DISCORDANTES	
DESCRIPCIÓN EXTENSA	
CONSERVACIÓN (Bueno, Normal, Malo, Ruina)	
Estructura vertical	
Estructura horizontal	
Cubiertas	
Solados	
Revestimientos exteriores	
Revestimientos interiores	
Carpinterías	
Otros	BUENO
TIPO DE VALOR	
Histórico	X
Arquitectónico	
Urbano	
BIBLIOGRAFÍA	

SITUACIÓN NORMATIVA EN ESTE CATÁLOGO	
NIVEL DE PROTECCIÓN	Integral para el escudo. Ambiental vivienda.
ACTUACIONES PERMITIDAS	Las permitidas para este nivel de protección
ACTUACIONES PROHIBIDAS	El resto
ACTUACIONES ACONSEJADAS	
USO PERMITIDO	Indistinto. Prohibido el uso industrial
ENTORNO DE PROTECCIÓN	
Delimitación	
Medidas	Mantenimiento en las condiciones del nivel de protección.
DOCUMENTACIÓN GRÁFICA	
MAPA DE SITUACIÓN	FOTOGRAFÍA
	
	

FICHA 7. GUAREÑA. ESCUDO Y VIVIENDA EN PLAZA VIEJA 1

DATOS DE IDENTIFICACIÓN	
DENOMINACIÓN	ESCUDO Y VIVIENDA EN PLAZA VIEJA 1
LOCALIZACIÓN	PLAZA VIEJA 1
UTM	
REFERENCIA CATASTRAL	1452710QD5015S
TITULAR	
RÉGIMEN DE TENENCIA	Propiedad
SITUACIÓN JURÍDICA. FIGURAS DE PROTECCIÓN	
BIEN DE INTERÉS CULTURAL	SÍ
Categoría	ESCUDO
Declaración	D.A. 2º LPHCE
Por ministerio de Ley	
INVENTARIADO POR LA JUNTA DE EXTREMADURA	
Inventario de Patrimonio Histórico y Cultural	SÍ
Inventario de Arquitectura Vernácula	
Carta Arqueológica	
DESCRIPCIÓN	
DENOMINACIÓN/ES HISTÓRICA/S	
NÚMERO DE PLANTAS	
TIPOLOGÍA GENERAL	
USOS HISTÓRICOS	
DESTINO	
DATACIÓN	S. XVIII
SÍNTESIS Y VALORACIÓN HISTÓRICA	
CARACTERÍSTICAS FORMALES	
SISTEMA CONSTRUCTIVO	
Cimentación	
Estructura	
Cubierta	
MATERIALES	
Revestimientos	
Carpintería	
Varios	
ACTUACIONES REALIZADAS	
ELEMENTOS SINGULARES	
ELEMENTOS DISCORDANTES	
DESCRIPCIÓN EXTENSA	
CONSERVACIÓN (Bueno, Normal, Malo, Ruina)	
Estructura vertical	
Estructura horizontal	
Cubiertas	
Solados	
Revestimientos exteriores	
Revestimientos interiores	
Carpinterías	
Otros	BUENO
TIPO DE VALOR	
Histórico	X
Arquitectónico	
Urbano	
BIBLIOGRAFÍA	

SITUACIÓN NORMATIVA EN ESTE CATÁLOGO	
NIVEL DE PROTECCIÓN	Integral escudo. Parcial vivienda.
ACTUACIONES PERMITIDAS	Las permitidas para este nivel de protección
ACTUACIONES PROHIBIDAS	El resto
ACTUACIONES ACONSEJADAS	
USO PERMITIDO	Indistinto. Prohibido el uso industrial
ENTORNO DE PROTECCIÓN	
Delimitación	
Medidas	Mantenimiento en las condiciones del nivel de protección.
DOCUMENTACIÓN GRÁFICA	
MAPA DE SITUACIÓN	FOTOGRAFÍA
	

FICHA 8. GUAREÑA. ESCUDO Y VIVIENDA EN PLAZA VIEJA 15

DATOS DE IDENTIFICACIÓN	
DENOMINACIÓN	ESCUDO Y VIVIENDA EN PLAZA VIEJA 15
LOCALIZACIÓN	PLAZA VIEJA 15
UTM	
REFERENCIA CATASTRAL	1452201QD5015S
TITULAR	
RÉGIMEN DE TENENCIA	Propiedad
SITUACIÓN JURÍDICA. FIGURAS DE PROTECCIÓN	
BIEN DE INTERÉS CULTURAL	SÍ
Categoría	ESCUDO
Declaración	D.A. 2º LPHCE
Por ministerio de Ley	
INVENTARIADO POR LA JUNTA DE EXTREMADURA	
Inventario de Patrimonio Histórico y Cultural	SÍ
Inventario de Arquitectura Vernácula	
Carta Arqueológica	
DESCRIPCIÓN	
DENOMINACIÓN/ES HISTÓRICA/S	
NÚMERO DE PLANTAS	
TIPOLOGÍA GENERAL	
USOS HISTÓRICOS	
DESTINO	
DATACIÓN	S. XVIII
SÍNTESIS Y VALORACIÓN HISTÓRICA	
CARACTERÍSTICAS FORMALES	
SISTEMA CONSTRUCTIVO	
Cimentación	
Estructura	
Cubierta	
MATERIALES	
Revestimientos	
Carpintería	
Varios	
ACTUACIONES REALIZADAS	
ELEMENTOS SINGULARES	
ELEMENTOS DISCORDANTES	
DESCRIPCIÓN EXTENSA	
CONSERVACIÓN (Bueno, Normal, Malo, Ruina)	
Estructura vertical	
Estructura horizontal	
Cubiertas	
Solados	
Revestimientos exteriores	
Revestimientos interiores	
Carpinterías	
Otros	BUENO
TIPO DE VALOR	
Histórico	X
Arquitectónico	
Urbano	
BIBLIOGRAFÍA	

SITUACIÓN NORMATIVA EN ESTE CATÁLOGO	
NIVEL DE PROTECCIÓN	Integral escudo. Parcial vivienda.
ACTUACIONES PERMITIDAS	Las permitidas para este nivel de protección
ACTUACIONES PROHIBIDAS	El resto
ACTUACIONES ACONSEJADAS	
USO PERMITIDO	Indistinto. Prohibido el uso industrial
ENTORNO DE PROTECCIÓN	
Delimitación	
Medidas	Mantenimiento en las condiciones del nivel de protección.
DOCUMENTACIÓN GRÁFICA	
MAPA DE SITUACIÓN	FOTOGRAFÍA
	

FICHA 9. GUAREÑA. IGLESIA DE SAN GREGORIO

DATOS DE IDENTIFICACIÓN	
DENOMINACIÓN	IGLESIA DE SAN GREGORIO
LOCALIZACIÓN	Calle de San Gregorio
UTM	
REFERENCIA CATASTRAL	1854054QD5015S
TITULAR	
RÉGIMEN DE TENENCIA	Propiedad
SITUACIÓN JURÍDICA. FIGURAS DE PROTECCIÓN	
BIEN DE INTERÉS CULTURAL	
Categoría	ARQUITECTURA RELIGIOSA
Declaración	
Por ministerio de Ley	
INVENTARIADO POR LA JUNTA DE EXTREMADURA	
Inventario de Patrimonio Histórico y Cultural	Sí
Inventario de Arquitectura Vernácula	
Carta Arqueológica	
DESCRIPCIÓN	
DENOMINACIÓN/ES HISTÓRICA/S	
NÚMERO DE PLANTAS	
TIPOLOGÍA GENERAL	IGLESIA
USOS HISTÓRICOS	RELIGIOSO
DESTINO	
DATACIÓN	S. XVI
SÍNTESIS Y VALORACIÓN HISTÓRICA	
CARACTERÍSTICAS FORMALES	
SISTEMA CONSTRUCTIVO	
Cimentación	
Estructura	SILLERÍA
Cubierta	TEJA CERÁMICA
MATERIALES	
Revestimientos	MAMPOSTERÍA ENLUCIDA
Carpintería	
Varios	
ACTUACIONES REALIZADAS	
ELEMENTOS SINGULARES	
ELEMENTOS DISCORDANTES	
DESCRIPCIÓN EXTENSA	
CONSERVACIÓN (Bueno, Normal, Malo, Ruina)	
Estructura vertical	NORMAL
Estructura horizontal	
Cubiertas	NORMAL
Solados	
Revestimientos exteriores	NORMAL
Revestimientos interiores	
Carpinterías	
Otros	NORMAL
TIPO DE VALOR	
Histórico	X
Arquitectónico	X
Urbano	
BIBLIOGRAFÍA	

SITUACIÓN NORMATIVA EN ESTE CATÁLOGO	
NIVEL DE PROTECCIÓN	Integral
ACTUACIONES PERMITIDAS	Las permitidas para este nivel de protección
ACTUACIONES PROHIBIDAS	El resto
ACTUACIONES ACONSEJADAS	
USO PERMITIDO	Indistinto. Prohibido el uso industrial
ENTORNO DE PROTECCIÓN	
Delimitación	
Medidas	Mantenimiento en las condiciones del nivel de protección.
DOCUMENTACIÓN GRÁFICA	
MAPA DE SITUACIÓN	FOTOGRAFÍA
	

FICHA 10. GUAREÑA. VIVIENDA EN C/ DERECHA 15

DATOS DE IDENTIFICACIÓN	
DENOMINACIÓN	VIVIENDA EN C/ DERECHA 15
LOCALIZACIÓN	C/ DERECHA 15
UTM	
REFERENCIA CATASTRAL	1453006QD5015S
TITULAR	
RÉGIMEN DE TENENCIA	Propiedad
SITUACIÓN JURÍDICA. FIGURAS DE PROTECCIÓN	
BIEN DE INTERÉS CULTURAL	
Categoría	ARQUITECTURA VERNÁCULA
Declaración	
Por ministerio de Ley	
INVENTARIADO POR LA JUNTA DE EXTREMADURA	
Inventario de Patrimonio Histórico y Cultural	SÍ
Inventario de Arquitectura Vernácula	
Carta Arqueológica	
DESCRIPCIÓN	
DENOMINACIÓN/ES HISTÓRICA/S	
NÚMERO DE PLANTAS	Baja + 1
TIPOLOGÍA GENERAL	CASA POPULAR
USOS HISTÓRICOS	VIVIENDA
DESTINO	
DATACIÓN	
SÍNTESIS Y VALORACIÓN HISTÓRICA	
CARACTERÍSTICAS FORMALES	
SISTEMA CONSTRUCTIVO	
Cimentación	
Estructura	
Cubierta	
MATERIALES	
Revestimientos	
Carpintería	
Varios	
ACTUACIONES REALIZADAS	
ELEMENTOS SINGULARES	Dinteles, soportes y ménsulas de piedra en puerta principal y ventana.
ELEMENTOS DISCORDANTES	
DESCRIPCIÓN EXTENSA	
CONSERVACIÓN (Bueno, Normal, Malo, Ruina)	
Estructura vertical	
Estructura horizontal	
Cubiertas	
Solados	
Revestimientos exteriores	
Revestimientos interiores	
Carpinterías	
Otros	Normal
TIPO DE VALOR	
Histórico	X
Arquitectónico	
Urbano	

BIBLIOGRAFÍA	
SITUACIÓN NORMATIVA EN ESTE CATÁLOGO	
NIVEL DE PROTECCIÓN	Integral para los elementos de piedra. Parcial para la vivienda.
ACTUACIONES PERMITIDAS	Las permitidas para este nivel de protección
ACTUACIONES PROHIBIDAS	El resto
ACTUACIONES ACONSEJADAS	
USO PERMITIDO	Indistinto. Prohibido el uso industrial
ENTORNO DE PROTECCIÓN	
Delimitación	
Medidas	Mantenimiento en las condiciones del nivel de protección.
DOCUMENTACIÓN GRÁFICA	
MAPA DE SITUACIÓN	FOTOGRAFÍA
	

FICHA 11. GUAREÑA. VIVIENDA EN C/ DIEGO LÓPEZ 17

DATOS DE IDENTIFICACIÓN	
DENOMINACIÓN	VIVIENDA EN C/ DIEGO LÓPEZ 17
LOCALIZACIÓN	C/ DIEGO LÓPEZ 17
UTM	
REFERENCIA CATASTRAL	1753106QD5015S
TITULAR	
RÉGIMEN DE TENENCIA	Propiedad
SITUACIÓN JURÍDICA. FIGURAS DE PROTECCIÓN	
BIEN DE INTERÉS CULTURAL	
Categoría	ARQUITECTURA VERNÁCULA
Declaración	
Por ministerio de Ley	
INVENTARIADO POR LA JUNTA DE EXTREMADURA	
Inventario de Patrimonio Histórico y Cultural	SÍ
Inventario de Arquitectura Vernácula	
Carta Arqueológica	
DESCRIPCIÓN	
DENOMINACIÓN/ES HISTÓRICA/S	
NÚMERO DE PLANTAS	Baja + 2
TIPOLOGÍA GENERAL	CASA POPULAR
USOS HISTÓRICOS	VIVIENDA
DESTINO	
DATACIÓN	
SÍNTESIS Y VALORACIÓN HISTÓRICA	
CARACTERÍSTICAS FORMALES	
SISTEMA CONSTRUCTIVO	
Cimentación	
Estructura	
Cubierta	
MATERIALES	
Revestimientos	
Carpintería	
Varios	
ACTUACIONES REALIZADAS	
ELEMENTOS SINGULARES	Elementos decorativos en fachada y coronación.
ELEMENTOS DISCORDANTES	
DESCRIPCIÓN EXTENSA	
CONSERVACIÓN (Bueno, Normal, Malo, Ruina)	
Estructura vertical	
Estructura horizontal	
Cubiertas	
Solados	
Revestimientos exteriores	
Revestimientos interiores	
Carpinterías	
Otros	Normal
TIPO DE VALOR	
Histórico	X
Arquitectónico	X
Urbano	
BIBLIOGRAFÍA	

SITUACIÓN NORMATIVA EN ESTE CATÁLOGO	
NIVEL DE PROTECCIÓN	Parcial
ACTUACIONES PERMITIDAS	Las permitidas para este nivel de protección
ACTUACIONES PROHIBIDAS	El resto
ACTUACIONES ACONSEJADAS	
USO PERMITIDO	Indistinto. Prohibido el uso industrial
ENTORNO DE PROTECCIÓN	
Delimitación	
Medidas	Mantenimiento en las condiciones del nivel de protección.
DOCUMENTACIÓN GRÁFICA	
MAPA DE SITUACIÓN	FOTOGRAFÍA
	

FICHA 12. GUAREÑA. VIVIENDA EN C/ SAN GREGORIO 7. IAVE

DATOS DE IDENTIFICACIÓN	
DENOMINACIÓN	VIVIENDA EN C/ SAN GREGORIO 7
LOCALIZACIÓN	C/ SAN GREGORIO 7
UTM	
REFERENCIA CATASTRAL	1855568QD5015N
TITULAR	
RÉGIMEN DE TENENCIA	Propiedad
SITUACIÓN JURÍDICA. FIGURAS DE PROTECCIÓN	
BIEN DE INTERÉS CULTURAL	
Categoría	ARQUITECTURA VERNÁCULA
Declaración	
Por ministerio de Ley	
INVENTARIADO POR LA JUNTA DE EXTREMADURA	
Inventario de Patrimonio Histórico y Cultural	
Inventario de Arquitectura Vernácula	SÍ
Carta Arqueológica	
DESCRIPCIÓN	
DENOMINACIÓN/ES HISTÓRICA/S	
NÚMERO DE PLANTAS	Baja + 1
TIPOLOGÍA GENERAL	CASA POPULAR
USOS HISTÓRICOS	VIVIENDA
DESTINO	
DATACIÓN	
SÍNTESIS Y VALORACIÓN HISTÓRICA	
CARACTERÍSTICAS FORMALES	
SISTEMA CONSTRUCTIVO	
Cimentación	
Estructura	
Cubierta	
MATERIALES	
Revestimientos	
Carpintería	
Varios	
ACTUACIONES REALIZADAS	
ELEMENTOS SINGULARES	Dintel y soportes de piedra en la puerta de entrada.
ELEMENTOS DISCORDANTES	
DESCRIPCIÓN EXTENSA	
CONSERVACIÓN (Bueno, Normal, Malo, Ruina)	
Estructura vertical	
Estructura horizontal	
Cubiertas	
Solados	
Revestimientos exteriores	
Revestimientos interiores	
Carpinterías	
Otros	Normal
TIPO DE VALOR	
Histórico	X
Arquitectónico	X
Urbano	
BIBLIOGRAFÍA	

SITUACIÓN NORMATIVA EN ESTE CATÁLOGO	
NIVEL DE PROTECCIÓN	Integral para el dintel y los soportes de piedra. Parcial para la vivienda.
ACTUACIONES PERMITIDAS	Las permitidas para este nivel de protección
ACTUACIONES PROHIBIDAS	El resto
ACTUACIONES ACONSEJADAS	
USO PERMITIDO	Indistinto. Prohibido el uso industrial
ENTORNO DE PROTECCIÓN	
Delimitación	
Medidas	Mantenimiento en las condiciones del nivel de protección.
DOCUMENTACIÓN GRÁFICA	
MAPA DE SITUACIÓN	FOTOGRAFÍA
	

FICHA 13. GUAREÑA. VIVIENDA EN C/ DIEGO LÓPEZ 23. IAVE

DATOS DE IDENTIFICACIÓN	
DENOMINACIÓN	VIVIENDA EN C/ DIEGO LÓPEZ 23
LOCALIZACIÓN	C/ DIEGO LÓPEZ 23
UTM	
REFERENCIA CATASTRAL	1853036QD5015S
TITULAR	
RÉGIMEN DE TENENCIA	Propiedad
SITUACIÓN JURÍDICA. FIGURAS DE PROTECCIÓN	
BIEN DE INTERÉS CULTURAL	
Categoría	ARQUITECTURA VERNÁCULA
Declaración	
Por ministerio de Ley	
INVENTARIADO POR LA JUNTA DE EXTREMADURA	
Inventario de Patrimonio Histórico y Cultural	
Inventario de Arquitectura Vernácula	Sí
Carta Arqueológica	
DESCRIPCIÓN	
DENOMINACIÓN/ES HISTÓRICA/S	
NÚMERO DE PLANTAS	Baja
TIPOLOGÍA GENERAL	
USOS HISTÓRICOS	Vivienda
DESTINO	
DATACIÓN	
SÍNTESIS Y VALORACIÓN HISTÓRICA	
CARACTERÍSTICAS FORMALES	
SISTEMA CONSTRUCTIVO	
Cimentación	
Estructura	
Cubierta	
MATERIALES	
Revestimientos	
Carpintería	
Varios	
ACTUACIONES REALIZADAS	
ELEMENTOS SINGULARES	Ventana de piedra sobre la puerta de entrada.
ELEMENTOS DISCORDANTES	
DESCRIPCIÓN EXTENSA	
CONSERVACIÓN (Bueno, Normal, Malo, Ruina)	
Estructura vertical	
Estructura horizontal	
Cubiertas	
Solados	
Revestimientos exteriores	
Revestimientos interiores	
Carpinterías	
Otros	Normal
TIPO DE VALOR	
Histórico	
Arquitectónico	
Urbano	
BIBLIOGRAFÍA	

SITUACIÓN NORMATIVA EN ESTE CATÁLOGO	
NIVEL DE PROTECCIÓN	Parcial
ACTUACIONES PERMITIDAS	Las permitidas para este nivel de protección
ACTUACIONES PROHIBIDAS	El resto
ACTUACIONES ACONSEJADAS	
USO PERMITIDO	Indistinto. Prohibido el uso industrial
ENTORNO DE PROTECCIÓN	
Delimitación	
Medidas	Mantenimiento en las condiciones del nivel de protección.
DOCUMENTACIÓN GRÁFICA	
MAPA DE SITUACIÓN	FOTOGRAFÍA
	

FICHA 14. GUAREÑA. VIVIENDA EN C/ DERECHA 4. IAVE

DATOS DE IDENTIFICACIÓN	
DENOMINACIÓN	VIVIENDA EN C/ DERECHA 4
LOCALIZACIÓN	C/ DERECHA 4
UTM	
REFERENCIA CATASTRAL	1453808QD5015S
TITULAR	
RÉGIMEN DE TENENCIA	Propiedad
SITUACIÓN JURÍDICA. FIGURAS DE PROTECCIÓN	
BIEN DE INTERÉS CULTURAL	
Categoría	ARQUITECTURA VERNÁCULA
Declaración	
Por ministerio de Ley	
INVENTARIADO POR LA JUNTA DE EXTREMADURA	
Inventario de Patrimonio Histórico y Cultural	
Inventario de Arquitectura Vernácula	SÍ
Carta Arqueológica	
DESCRIPCIÓN	
DENOMINACIÓN/ES HISTÓRICA/S	
NÚMERO DE PLANTAS	Baja + 1
TIPOLOGÍA GENERAL	CASA POPULAR
USOS HISTÓRICOS	VIVIENDA
DESTINO	
DATACIÓN	
SÍNTESIS Y VALORACIÓN HISTÓRICA	
CARACTERÍSTICAS FORMALES	
SISTEMA CONSTRUCTIVO	
Cimentación	
Estructura	
Cubierta	
MATERIALES	
Revestimientos	
Carpintería	
Varios	
ACTUACIONES REALIZADAS	
ELEMENTOS SINGULARES	
ELEMENTOS DISCORDANTES	
DESCRIPCIÓN EXTENSA	
CONSERVACIÓN (Bueno, Normal, Malo, Ruina)	
Estructura vertical	
Estructura horizontal	
Cubiertas	
Solados	
Revestimientos exteriores	
Revestimientos interiores	
Carpinterías	
Otros	Normal
TIPO DE VALOR	
Histórico	X
Arquitectónico	X
Urbano	
BIBLIOGRAFÍA	

SITUACIÓN NORMATIVA EN ESTE CATÁLOGO	
NIVEL DE PROTECCIÓN	Parcial
ACTUACIONES PERMITIDAS	Las permitidas para este nivel de protección
ACTUACIONES PROHIBIDAS	El resto
ACTUACIONES ACONSEJADAS	
USO PERMITIDO	Indistinto. Prohibido el uso industrial
ENTORNO DE PROTECCIÓN	
Delimitación	
Medidas	Mantenimiento en las condiciones del nivel de protección.
DOCUMENTACIÓN GRÁFICA	
MAPA DE SITUACIÓN	FOTOGRAFÍA
	



FICHA 15. GUAREÑA. VIVIENDA EN C/ PAJARES 15

DATOS DE IDENTIFICACIÓN	
DENOMINACIÓN	VIVIENDA EN C/ PAJARES 14
LOCALIZACIÓN	C/ PAJARES 14
UTM	
REFERENCIA CATASTRAL	1654508QD5015S
TITULAR	
RÉGIMEN DE TENENCIA	Propiedad
SITUACIÓN JURÍDICA. FIGURAS DE PROTECCIÓN	
BIEN DE INTERÉS CULTURAL	
Categoría	ARQUITECTURA VERNÁCULA
Declaración	
Por ministerio de Ley	
INVENTARIADO POR LA JUNTA DE EXTREMADURA	
Inventario de Patrimonio Histórico y Cultural	
Inventario de Arquitectura Vernácula	SÍ
Carta Arqueológica	
DESCRIPCIÓN	
DENOMINACIÓN/ES HISTÓRICA/S	
NÚMERO DE PLANTAS	Baja + 1
TIPOLOGÍA GENERAL	CASA POPULAR
USOS HISTÓRICOS	VIVIENDA
DESTINO	
DATACIÓN	
SÍNTESIS Y VALORACIÓN HISTÓRICA	
CARACTERÍSTICAS FORMALES	
SISTEMA CONSTRUCTIVO	
Cimentación	
Estructura	
Cubierta	
MATERIALES	
Revestimientos	
Carpintería	
Varios	
ACTUACIONES REALIZADAS	
ELEMENTOS SINGULARES	
ELEMENTOS DISCORDANTES	
DESCRIPCIÓN EXTENSA	
CONSERVACIÓN (Bueno, Normal, Malo, Ruina)	
Estructura vertical	
Estructura horizontal	
Cubiertas	
Solados	
Revestimientos exteriores	
Revestimientos interiores	
Carpinterías	
Otros	Normal
TIPO DE VALOR	
Histórico	
Arquitectónico	
Urbano	
BIBLIOGRAFÍA	

SITUACIÓN NORMATIVA EN ESTE CATÁLOGO	
NIVEL DE PROTECCIÓN	Parcial
ACTUACIONES PERMITIDAS	Las permitidas para este nivel de protección
ACTUACIONES PROHIBIDAS	El resto
ACTUACIONES ACONSEJADAS	
USO PERMITIDO	Indistinto. Prohibido el uso industrial
ENTORNO DE PROTECCIÓN	
Delimitación	
Medidas	Mantenimiento en las condiciones del nivel de protección.
DOCUMENTACIÓN GRÁFICA	
MAPA DE SITUACIÓN	FOTOGRAFÍA
	

FICHA 16. GUAREÑA. ANTIGUA FÁBRICA JABONERA

DATOS DE IDENTIFICACIÓN	
DENOMINACIÓN	ANTIGUA FÁBRICA JABONERA
LOCALIZACIÓN	C/ MANUEL DORADO, 8
UTM	
REFERENCIA CATASTRAL	1452306QD5015S
TITULAR	
RÉGIMEN DE TENENCIA	Propiedad
SITUACIÓN JURÍDICA. FIGURAS DE PROTECCIÓN	
BIEN DE INTERÉS CULTURAL	
Categoría	ARQUITECTURA INDUSTRIAL
Declaración	
Por ministerio de Ley	
INVENTARIADO POR LA JUNTA DE EXTREMADURA	
Inventario de Patrimonio Histórico y Cultural	
Inventario de Arquitectura Vernácula	SÍ
Carta Arqueológica	
DESCRIPCIÓN	
DENOMINACIÓN/ES HISTÓRICA/S	
NÚMERO DE PLANTAS	Baja
TIPOLOGÍA GENERAL	FÁBRICA
USOS HISTÓRICOS	FÁBRICA JABONERA
DESTINO	
DATACIÓN	
SÍNTESIS Y VALORACIÓN HISTÓRICA	
CARACTERÍSTICAS FORMALES	
SISTEMA CONSTRUCTIVO	
Cimentación	
Estructura	
Cubierta	
MATERIALES	
Revestimientos	
Carpintería	
Varios	
ACTUACIONES REALIZADAS	
ELEMENTOS SINGULARES	Chimenea
ELEMENTOS DISCORDANTES	
DESCRIPCIÓN EXTENSA	
CONSERVACIÓN (Bueno, Normal, Malo, Ruina)	
Estructura vertical	
Estructura horizontal	
Cubiertas	
Solados	
Revestimientos exteriores	
Revestimientos interiores	
Carpinterías	
Otros	Normal
TIPO DE VALOR	
Histórico	
Arquitectónico	
Urbano	
BIBLIOGRAFÍA	

SITUACIÓN NORMATIVA EN ESTE CATÁLOGO	
NIVEL DE PROTECCIÓN	Integral para la chimenea. Parcial para el edificio
ACTUACIONES PERMITIDAS	Las permitidas para este nivel de protección
ACTUACIONES PROHIBIDAS	El resto
ACTUACIONES ACONSEJADAS	
USO PERMITIDO	Indistinto. Prohibido el uso industrial
ENTORNO DE PROTECCIÓN	
Delimitación	
Medidas	Mantenimiento en las condiciones del nivel de protección.
DOCUMENTACIÓN GRÁFICA	
MAPA DE SITUACIÓN	FOTOGRAFÍA
	

FICHA 17. GUAREÑA. VIVIENDA EN C/ PAJARES 1

DATOS DE IDENTIFICACIÓN	
DENOMINACIÓN	VIVIENDA EN C/ PAJARES 1
LOCALIZACIÓN	C/ PAJARES 1
UTM	
REFERENCIA CATASTRAL	1654130QD5015S
TITULAR	
RÉGIMEN DE TENENCIA	Propiedad
SITUACIÓN JURÍDICA. FIGURAS DE PROTECCIÓN	
BIEN DE INTERÉS CULTURAL	
Categoría	ARQUITECTURA VERNÁCULA
Declaración	
Por ministerio de Ley	
INVENTARIADO POR LA JUNTA DE EXTREMADURA	
Inventario de Patrimonio Histórico y Cultural	
Inventario de Arquitectura Vernácula	Sí
Carta Arqueológica	
DESCRIPCIÓN	
DENOMINACIÓN/ES HISTÓRICA/S	
NÚMERO DE PLANTAS	Baja + 1
TIPOLOGÍA GENERAL	CASA POPULAR
USOS HISTÓRICOS	VIVIENDA
DESTINO	
DATACIÓN	
SÍNTESIS Y VALORACIÓN HISTÓRICA	
CARACTERÍSTICAS FORMALES	
SISTEMA CONSTRUCTIVO	
Cimentación	
Estructura	
Cubierta	
MATERIALES	
Revestimientos	
Carpintería	
Varios	
ACTUACIONES REALIZADAS	
ELEMENTOS SINGULARES	Escudo. Dinteles y soportes de piedra en puerta de entrada.
ELEMENTOS DISCORDANTES	
DESCRIPCIÓN EXTENSA	
CONSERVACIÓN (Bueno, Normal, Malo, Ruina)	
Estructura vertical	
Estructura horizontal	
Cubiertas	
Solados	
Revestimientos exteriores	
Revestimientos interiores	
Carpinterías	
Otros	Normal
TIPO DE VALOR	
Histórico	X
Arquitectónico	X
Urbano	

BIBLIOGRAFÍA	
SITUACIÓN NORMATIVA EN ESTE CATÁLOGO	
NIVEL DE PROTECCIÓN	Integral para el escudo, el dintel y los soportes. Parcial para el edificio.
ACTUACIONES PERMITIDAS	Las permitidas para este nivel de protección
ACTUACIONES PROHIBIDAS	El resto
ACTUACIONES ACONSEJADAS	
USO PERMITIDO	Indistinto. Prohibido el uso industrial
ENTORNO DE PROTECCIÓN	
Delimitación	
Medidas	Mantenimiento en las condiciones del nivel de protección.
DOCUMENTACIÓN GRÁFICA	
MAPA DE SITUACIÓN	FOTOGRAFÍA
	

FICHA 18. GUAREÑA. VIVIENDA EN PLAZA VIEJA 13

DATOS DE IDENTIFICACIÓN	
DENOMINACIÓN	VIVIENDA EN PLAZA VIEJA 13
LOCALIZACIÓN	PLAZA VIEJA 13
UTM	
REFERENCIA CATASTRAL	1453821QD5015S
TITULAR	
RÉGIMEN DE TENENCIA	Propiedad
SITUACIÓN JURÍDICA. FIGURAS DE PROTECCIÓN	
BIEN DE INTERÉS CULTURAL	
Categoría	ARQUITECTURA VERNÁCULA
Declaración	
Por ministerio de Ley	
INVENTARIADO POR LA JUNTA DE EXTREMADURA	
Inventario de Patrimonio Histórico y Cultural	
Inventario de Arquitectura Vernácula	SÍ
Carta Arqueológica	
DESCRIPCIÓN	
DENOMINACIÓN/ES HISTÓRICA/S	
NÚMERO DE PLANTAS	Baja + 1
TIPOLOGÍA GENERAL	CASA POPULAR
USOS HISTÓRICOS	VIVIENDA
DESTINO	
DATACIÓN	
SÍNTESIS Y VALORACIÓN HISTÓRICA	
CARACTERÍSTICAS FORMALES	
SISTEMA CONSTRUCTIVO	
Cimentación	
Estructura	
Cubierta	
MATERIALES	
Revestimientos	
Carpintería	
Varios	
ACTUACIONES REALIZADAS	
ELEMENTOS SINGULARES	Dinteles y soportes de piedra en puerta de entrada.
ELEMENTOS DISCORDANTES	
DESCRIPCIÓN EXTENSA	
CONSERVACIÓN (Bueno, Normal, Malo, Ruina)	
Estructura vertical	
Estructura horizontal	
Cubiertas	
Solados	
Revestimientos exteriores	
Revestimientos interiores	
Carpinterías	
Otros	Normal
TIPO DE VALOR	
Histórico	
Arquitectónico	
Urbano	
BIBLIOGRAFÍA	

SITUACIÓN NORMATIVA EN ESTE CATÁLOGO	
NIVEL DE PROTECCIÓN	Integral para los elementos de piedra. Parcial para el resto del edificio.
ACTUACIONES PERMITIDAS	Las permitidas para este nivel de protección
ACTUACIONES PROHIBIDAS	El resto
ACTUACIONES ACONSEJADAS	
USO PERMITIDO	Indistinto. Prohibido el uso industrial
ENTORNO DE PROTECCIÓN	
Delimitación	
Medidas	Mantenimiento en las condiciones del nivel de protección.
DOCUMENTACIÓN GRÁFICA	
MAPA DE SITUACIÓN	FOTOGRAFÍA
	

FICHA 19. GUAREÑA. VIVIENDA EN C/ GRANDE 1

DATOS DE IDENTIFICACIÓN	
DENOMINACIÓN	VIVIENDA EN C/ GRANDE 1
LOCALIZACIÓN	C/ GRANDE 1
UTM	
REFERENCIA CATASTRAL	1654501QD5015S
TITULAR	
RÉGIMEN DE TENENCIA	Propiedad
SITUACIÓN JURÍDICA. FIGURAS DE PROTECCIÓN	
BIEN DE INTERÉS CULTURAL	
Categoría	
Declaración	
Por ministerio de Ley	
INVENTARIADO POR LA JUNTA DE EXTREMADURA	
Inventario de Patrimonio Histórico y Cultural	
Inventario de Arquitectura Vernácula	
Carta Arqueológica	
DESCRIPCIÓN	
DENOMINACIÓN/ES HISTÓRICA/S	
NÚMERO DE PLANTAS	Baja + 2
TIPOLOGÍA GENERAL	VIVIENDA
USOS HISTÓRICOS	VIVIENDA
DESTINO	
DATACIÓN	
SÍNTESIS Y VALORACIÓN HISTÓRICA	
CARACTERÍSTICAS FORMALES	
SISTEMA CONSTRUCTIVO	
Cimentación	
Estructura	
Cubierta	
MATERIALES	
Revestimientos	
Carpintería	
Varios	
ACTUACIONES REALIZADAS	
ELEMENTOS SINGULARES	Elementos decorativos en fachada principal.
ELEMENTOS DISCORDANTES	
DESCRIPCIÓN EXTENSA	
CONSERVACIÓN (Bueno, Normal, Malo, Ruina)	
Estructura vertical	
Estructura horizontal	
Cubiertas	
Solados	
Revestimientos exteriores	
Revestimientos interiores	
Carpinterías	
Otros	Normal
TIPO DE VALOR	
Histórico	
Arquitectónico	
Urbano	
BIBLIOGRAFÍA	

SITUACIÓN NORMATIVA EN ESTE CATÁLOGO	
NIVEL DE PROTECCIÓN	Parcial
ACTUACIONES PERMITIDAS	Las permitidas para este nivel de protección
ACTUACIONES PROHIBIDAS	El resto
ACTUACIONES ACONSEJADAS	
USO PERMITIDO	Indistinto. Prohibido el uso industrial
ENTORNO DE PROTECCIÓN	
Delimitación	
Medidas	Mantenimiento en las condiciones del nivel de protección.
DOCUMENTACIÓN GRÁFICA	
MAPA DE SITUACIÓN	FOTOGRAFÍA
	

FICHA 20. GUAREÑA. VIVIENDA EN C/ DON DIEGO LÓPEZ 5

DATOS DE IDENTIFICACIÓN	
DENOMINACIÓN	VIVIENDA EN C/ DON DIEGO LÓPEZ 5
LOCALIZACIÓN	C/ DON DIEGO LÓPEZ 5
UTM	
REFERENCIA CATASTRAL	1654514QD5015S
TITULAR	
RÉGIMEN DE TENENCIA	Propiedad
SITUACIÓN JURÍDICA. FIGURAS DE PROTECCIÓN	
BIEN DE INTERÉS CULTURAL	
Categoría	
Declaración	
Por ministerio de Ley	
INVENTARIADO POR LA JUNTA DE EXTREMADURA	
Inventario de Patrimonio Histórico y Cultural	
Inventario de Arquitectura Vernácula	
Carta Arqueológica	
DESCRIPCIÓN	
DENOMINACIÓN/ES HISTÓRICA/S	
NÚMERO DE PLANTAS	Baja + 1
TIPOLOGÍA GENERAL	VIVIENDA
USOS HISTÓRICOS	VIVIENDA
DESTINO	
DATACIÓN	
SÍNTESIS Y VALORACIÓN HISTÓRICA	
CARACTERÍSTICAS FORMALES	
SISTEMA CONSTRUCTIVO	
Cimentación	
Estructura	
Cubierta	
MATERIALES	
Revestimientos	
Carpintería	
Varios	
ACTUACIONES REALIZADAS	
ELEMENTOS SINGULARES	
ELEMENTOS DISCORDANTES	
DESCRIPCIÓN EXTENSA	
CONSERVACIÓN (Bueno, Normal, Malo, Ruina)	
Estructura vertical	
Estructura horizontal	
Cubiertas	
Solados	
Revestimientos exteriores	
Revestimientos interiores	
Carpinterías	
Otros	Normal
TIPO DE VALOR	
Histórico	
Arquitectónico	
Urbano	
BIBLIOGRAFÍA	

SITUACIÓN NORMATIVA EN ESTE CATÁLOGO	
NIVEL DE PROTECCIÓN	Parcial
ACTUACIONES PERMITIDAS	Las permitidas para este nivel de protección
ACTUACIONES PROHIBIDAS	El resto
ACTUACIONES ACONSEJADAS	
USO PERMITIDO	Indistinto. Prohibido el uso industrial
ENTORNO DE PROTECCIÓN	
Delimitación	
Medidas	Mantenimiento en las condiciones del nivel de protección.
DOCUMENTACIÓN GRÁFICA	
MAPA DE SITUACIÓN	FOTOGRAFÍA
	

FICHA 21. GUAREÑA. VIVIENDA EN C/ DON DIEGO LÓPEZ 6-8

DATOS DE IDENTIFICACIÓN	
DENOMINACIÓN	VIVIENDA EN C/ DON DIEGO LÓPEZ 6-8
LOCALIZACIÓN	C/ DON DIEGO LÓPEZ 6-8
UTM	
REFERENCIA CATASTRAL	1653003QD5015S
TITULAR	
RÉGIMEN DE TENENCIA	Propiedad
SITUACIÓN JURÍDICA. FIGURAS DE PROTECCIÓN	
BIEN DE INTERÉS CULTURAL	
Categoría	
Declaración	
Por ministerio de Ley	
INVENTARIADO POR LA JUNTA DE EXTREMADURA	
Inventario de Patrimonio Histórico y Cultural	
Inventario de Arquitectura Vernácula	
Carta Arqueológica	
DESCRIPCIÓN	
DENOMINACIÓN/ES HISTÓRICA/S	
NÚMERO DE PLANTAS	Baja + 1
TIPOLOGÍA GENERAL	VIVIENDA
USOS HISTÓRICOS	VIVIENDA
DESTINO	
DATACIÓN	
SÍNTESIS Y VALORACIÓN HISTÓRICA	
CARACTERÍSTICAS FORMALES	
SISTEMA CONSTRUCTIVO	
Cimentación	
Estructura	
Cubierta	
MATERIALES	
Revestimientos	
Carpintería	
Varios	
ACTUACIONES REALIZADAS	
ELEMENTOS SINGULARES	Elementos decorativos en fachada principal.
ELEMENTOS DISCORDANTES	
DESCRIPCIÓN EXTENSA	
CONSERVACIÓN (Bueno, Normal, Malo, Ruina)	
Estructura vertical	
Estructura horizontal	
Cubiertas	
Solados	
Revestimientos exteriores	
Revestimientos interiores	
Carpinterías	
Otros	Normal
TIPO DE VALOR	
Histórico	
Arquitectónico	
Urbano	
BIBLIOGRAFÍA	

SITUACIÓN NORMATIVA EN ESTE CATÁLOGO	
NIVEL DE PROTECCIÓN	Parcial
ACTUACIONES PERMITIDAS	Las permitidas para este nivel de protección
ACTUACIONES PROHIBIDAS	El resto
ACTUACIONES ACONSEJADAS	
USO PERMITIDO	Indistinto. Prohibido el uso industrial
ENTORNO DE PROTECCIÓN	
Delimitación	
Medidas	Mantenimiento en las condiciones del nivel de protección.
DOCUMENTACIÓN GRÁFICA	
MAPA DE SITUACIÓN	FOTOGRAFÍA
	

FICHA 22. GUAREÑA. VIVIENDA EN C/ LUIS CHAMIZO 71

DATOS DE IDENTIFICACIÓN	
DENOMINACIÓN	VIVIENDA EN C/ LUIS CHAMIZO 71
LOCALIZACIÓN	C/ LUIS CHAMIZO 71
UTM	
REFERENCIA CATASTRAL	2152140QD5025S
TITULAR	
RÉGIMEN DE TENENCIA	Propiedad
SITUACIÓN JURÍDICA. FIGURAS DE PROTECCIÓN	
BIEN DE INTERÉS CULTURAL	
Categoría	
Declaración	
Por ministerio de Ley	
INVENTARIADO POR LA JUNTA DE EXTREMADURA	
Inventario de Patrimonio Histórico y Cultural	
Inventario de Arquitectura Vernácula	
Carta Arqueológica	
DESCRIPCIÓN	
DENOMINACIÓN/ES HISTÓRICA/S	
NÚMERO DE PLANTAS	Baja + 1
TIPOLOGÍA GENERAL	VIVIENDA
USOS HISTÓRICOS	VIVIENDA
DESTINO	
DATACIÓN	
SÍNTESIS Y VALORACIÓN HISTÓRICA	
CARACTERÍSTICAS FORMALES	
SISTEMA CONSTRUCTIVO	
Cimentación	
Estructura	
Cubierta	
MATERIALES	
Revestimientos	
Carpintería	
Varios	
ACTUACIONES REALIZADAS	
ELEMENTOS SINGULARES	
ELEMENTOS DISCORDANTES	
DESCRIPCIÓN EXTENSA	
CONSERVACIÓN (Bueno, Normal, Malo, Ruina)	
Estructura vertical	
Estructura horizontal	
Cubiertas	
Solados	
Revestimientos exteriores	
Revestimientos interiores	
Carpinterías	
Otros	Normal
TIPO DE VALOR	
Histórico	X
Arquitectónico	
Urbano	
BIBLIOGRAFÍA	

SITUACIÓN NORMATIVA EN ESTE CATÁLOGO	
NIVEL DE PROTECCIÓN	Parcial
ACTUACIONES PERMITIDAS	Las permitidas para este nivel de protección
ACTUACIONES PROHIBIDAS	El resto
ACTUACIONES ACONSEJADAS	
USO PERMITIDO	Indistinto. Prohibido el uso industrial
ENTORNO DE PROTECCIÓN	
Delimitación	
Medidas	Mantenimiento en las condiciones del nivel de protección.
DOCUMENTACIÓN GRÁFICA	
MAPA DE SITUACIÓN	FOTOGRAFÍA
	 

FICHA 23. TORREFRESNEDA. IGLESIA

DATOS DE IDENTIFICACIÓN	
DENOMINACIÓN	IGLESIA DE TORREFRESNEDA
LOCALIZACIÓN	PLAZA SAN MARTÍN
UTM	
REFERENCIA CATASTRAL	0398301QD5109N
TITULAR	
RÉGIMEN DE TENENCIA	Propiedad
SITUACIÓN JURÍDICA. FIGURAS DE PROTECCIÓN	
BIEN DE INTERÉS CULTURAL	
Categoría	ARQUITECTURA RELIGIOSA
Declaración	
Por ministerio de Ley	
INVENTARIADO POR LA JUNTA DE EXTREMADURA	
Inventario de Patrimonio Histórico y Cultural	
Inventario de Arquitectura Vernácula	
Carta Arqueológica	
DESCRIPCIÓN	
DENOMINACIÓN/ES HISTÓRICA/S	
NÚMERO DE PLANTAS	
TIPOLOGÍA GENERAL	IGLESIA
USOS HISTÓRICOS	RELIGIOSO
DESTINO	
DATACIÓN	
SÍNTESIS Y VALORACIÓN HISTÓRICA	
CARACTERÍSTICAS FORMALES	
SISTEMA CONSTRUCTIVO	
Cimentación	
Estructura	
Cubierta	
MATERIALES	
Revestimientos	
Carpintería	
Varios	
ACTUACIONES REALIZADAS	
ELEMENTOS SINGULARES	
ELEMENTOS DISCORDANTES	
DESCRIPCIÓN EXTENSA	
CONSERVACIÓN (Bueno, Normal, Malo, Ruina)	
Estructura vertical	
Estructura horizontal	
Cubiertas	
Solados	
Revestimientos exteriores	
Revestimientos interiores	
Carpinterías	
Otros	Normal
TIPO DE VALOR	
Histórico	X
Arquitectónico	
Urbano	
BIBLIOGRAFÍA	

SITUACIÓN NORMATIVA EN ESTE CATÁLOGO	
NIVEL DE PROTECCIÓN	Parcial
ACTUACIONES PERMITIDAS	Las permitidas para este nivel de protección
ACTUACIONES PROHIBIDAS	El resto
ACTUACIONES ACONSEJADAS	
USO PERMITIDO	Indistinto. Prohibido el uso industrial
ENTORNO DE PROTECCIÓN	
Delimitación	
Medidas	Mantenimiento en las condiciones del nivel de protección.
DOCUMENTACIÓN GRÁFICA	
MAPA DE SITUACIÓN	FOTOGRAFÍA
	

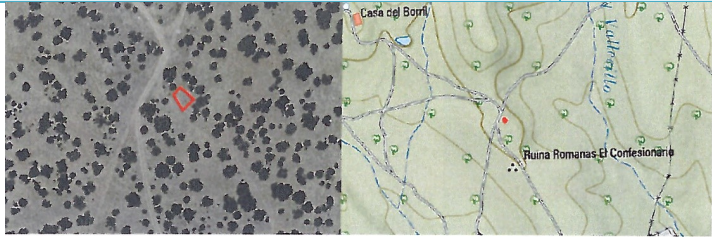

FICHA 24. TORREFRESNEDA. AYUNTAMIENTO

DATOS DE IDENTIFICACIÓN	
DENOMINACIÓN	AYUNTAMIENTO DE TORREFRESNEDA
LOCALIZACIÓN	PLAZA SAN MARTÍN 5
UTM	
REFERENCIA CATASTRAL	0298305QD5109N
TITULAR	
RÉGIMEN DE TENENCIA	Propiedad
SITUACIÓN JURÍDICA. FIGURAS DE PROTECCIÓN	
BIEN DE INTERÉS CULTURAL	
Categoría	
Declaración	
Por ministerio de Ley	
INVENTARIADO POR LA JUNTA DE EXTREMADURA	
Inventario de Patrimonio Histórico y Cultural	
Inventario de Arquitectura Vernácula	
Carta Arqueológica	
DESCRIPCIÓN	
DENOMINACIÓN/ES HISTÓRICA/S	
NÚMERO DE PLANTAS	Baja + 1
TIPOLOGÍA GENERAL	AYUNTAMIENTO
USOS HISTÓRICOS	AYUNTAMIENTO
DESTINO	
DATACIÓN	
SÍNTESIS Y VALORACIÓN HISTÓRICA	
CARACTERÍSTICAS FORMALES	
SISTEMA CONSTRUCTIVO	
Cimentación	
Estructura	
Cubierta	
MATERIALES	
Revestimientos	
Carpintería	
Varios	
ACTUACIONES REALIZADAS	
ELEMENTOS SINGULARES	
ELEMENTOS DISCORDANTES	
DESCRIPCIÓN EXTENSA	
CONSERVACIÓN (Bueno, Normal, Malo, Ruina)	
Estructura vertical	
Estructura horizontal	
Cubiertas	
Solados	
Revestimientos exteriores	
Revestimientos interiores	
Carpinterías	
Otros	Normal
TIPO DE VALOR	
Histórico	
Arquitectónico	
Urbano	
BIBLIOGRAFÍA	

SITUACIÓN NORMATIVA EN ESTE CATÁLOGO	
NIVEL DE PROTECCIÓN	Parcial
ACTUACIONES PERMITIDAS	Las permitidas para este nivel de protección
ACTUACIONES PROHIBIDAS	El resto
ACTUACIONES ACONSEJADAS	
USO PERMITIDO	Indistinto. Prohibido el uso industrial
ENTORNO DE PROTECCIÓN	
Delimitación	
Medidas	Mantenimiento en las condiciones del nivel de protección.
DOCUMENTACIÓN GRÁFICA	
MAPA DE SITUACIÓN	FOTOGRAFÍA
	

FICHA 25. YACIMIENTO ARQUEOLÓGICO "EL CONFESIONARIO O CUEVA DEL BORRIL" YAC 296417

DATOS DE IDENTIFICACIÓN	
DENOMINACIÓN	EL CONFESIONARIO O CUEVA DEL BORRIL
LOCALIZACIÓN	
UTM	X(ETRS89_Z29) Y(ETRS89_Z29) 749777,418 4323522,926 749786,281 4323515,576 749773,184 4323518,157 749779,2 4323508,705
REFERENCIA CATASTRAL	
TITULAR	
RÉGIMEN DE TENENCIA	Propiedad
SITUACIÓN JURÍDICA. FIGURAS DE PROTECCIÓN	
BIEN DE INTERÉS CULTURAL	
Categoría	
Declaración	
Por ministerio de Ley	
INVENTARIADO POR LA JUNTA DE EXTREMADURA	
Inventario de Patrimonio Histórico y Cultural	
Inventario de Arquitectura Vernácula	
Carta Arqueológica	Sí
DESCRIPCIÓN	
DENOMINACIÓN/ES HISTÓRICA/S	
NÚMERO DE PLANTAS	
TIPOLOGÍA GENERAL	Arqueología industrial. Construcciones hidráulicas indeterminadas.
USOS HISTÓRICOS	
DESTINO	
DATACIÓN	EDADES MEDIA-MODERNA
SÍNTESIS Y VALORACIÓN HISTÓRICA	
CARACTERÍSTICAS FORMALES	
SISTEMA CONSTRUCTIVO	
Cimentación	
Estructura	
Cubierta	
MATERIALES	
Revestimientos	
Carpintería	
Varios	
ACTUACIONES REALIZADAS	
ELEMENTOS SINGULARES	
ELEMENTOS DISCORDANTES	
DESCRIPCIÓN EXTENSA	
Serie de construcciones hidráulicas consistentes en una estancia abovedada, pozo, noria, arcos, escaleras... probablemente asociados a un despoblado.	
CONSERVACIÓN (Bueno, Normal, Malo, Ruina)	
Estructura vertical	
Estructura horizontal	
Cubiertas	
Solados	

Revestimientos exteriores	
Revestimientos interiores	
Carpinterías	
Otros	
TIPO DE VALOR	
Histórico	
Arquitectónico	
Urbano	
BIBLIOGRAFÍA	
SITUACIÓN NORMATIVA EN ESTE CATÁLOGO	
NIVEL DE PROTECCIÓN	Integral
ACTUACIONES PERMITIDAS	Las permitidas para este nivel de protección
ACTUACIONES PROHIBIDAS	El resto
ACTUACIONES ACONSEJADAS	
USO PERMITIDO	Indistinto. Prohibido el uso industrial
ENTORNO DE PROTECCIÓN	
Delimitación	
Medidas	Mantenimiento en las condiciones del nivel de protección.
DOCUMENTACIÓN GRÁFICA	
MAPA DE SITUACIÓN	FOTOGRAFÍA
	
	


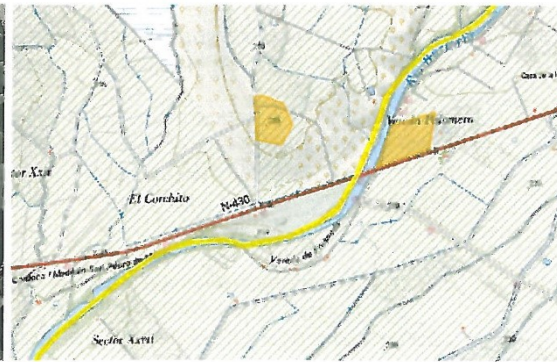
FICHA 26. YACIMIENTO ARQUEOLÓGICO "FINCA GUADALPERAL" YAC 65618

DATOS DE IDENTIFICACIÓN	
DENOMINACIÓN	Lucillos
LOCALIZACIÓN	FINCA GUADALPERAL
UTM	X(ETRS89_Z29) Y(ETRS89_Z29)
	753704,651 4322856,602
	753754,924 4322846,014
	753772,121 4322779,869
	753715,899 4322754,74
753703,993 4322789,799	
REFERENCIA CATASTRAL	
TITULAR	
RÉGIMEN DE TENENCIA	Propiedad
SITUACIÓN JURÍDICA. FIGURAS DE PROTECCIÓN	
BIEN DE INTERÉS CULTURAL	
Categoría	
Declaración	
Por ministerio de Ley	
INVENTARIADO POR LA JUNTA DE EXTREMADURA	
Inventario de Patrimonio Histórico y Cultural	
Inventario de Arquitectura Vernácula	
Carta Arqueológica	Sí
DESCRIPCIÓN	
DENOMINACIÓN/ES HISTÓRICA/S	
NÚMERO DE PLANTAS	
TIPOLOGÍA GENERAL	Asentamiento rural.
USOS HISTÓRICOS	
DESTINO	
DATACIÓN	EDAD antigua. Época romana
SÍNTESIS Y VALORACIÓN HISTÓRICA	
CARACTERÍSTICAS FORMALES	
SISTEMA CONSTRUCTIVO	
Cimentación	
Estructura	
Cubierta	
MATERIALES	
Revestimientos	
Carpintería	
Varios	
ACTUACIONES REALIZADAS	
ELEMENTOS SINGULARES	
ELEMENTOS DISCORDANTES	
DESCRIPCIÓN EXTENSA	
<p>La finca se encuentra entre Don Benito, Guareña y Medellín. Jarro de vidrio, jarrito cerámico piriforme con asiento plano, plato de vidrio con forma de casquete, cuenco de vidrio, plato cerámico de borde liso y color rojizo. Se observan en superficie fragmentos de ladrillo, piedras de mediano tamaño sin cantear y fragmentos de tégula. Todos muy rodados y fragmentados. Cerámicas comunes a torno. Todo ello podría indicar la presencia de un asentamiento rural romano de pequeño tamaño.</p>	
CONSERVACIÓN (Bueno, Normal, Malo, Ruina)	
Estructura vertical	

Estructura horizontal	
Cubiertas	
Solados	
Revestimientos exteriores	
Revestimientos interiores	
Carpinterías	
Otros	
TIPO DE VALOR	
Histórico	
Arquitectónico	
Urbano	
BIBLIOGRAFÍA	
SITUACIÓN NORMATIVA EN ESTE CATÁLOGO	
NIVEL DE PROTECCIÓN	Integral
ACTUACIONES PERMITIDAS	Las permitidas para este nivel de protección
ACTUACIONES PROHIBIDAS	El resto
ACTUACIONES ACONSEJADAS	
USO PERMITIDO	Indistinto. Prohibido el uso industrial
ENTORNO DE PROTECCIÓN	
Delimitación	
Medidas	Mantenimiento en las condiciones del nivel de protección.
DOCUMENTACIÓN GRÁFICA	
MAPA DE SITUACIÓN	FOTOGRAFÍA
	


FICHA 27. YACIMIENTO ARQUEOLÓGICO "EL CORCHITO" YAC 65606

DATOS DE IDENTIFICACIÓN	
DENOMINACIÓN	EL CORCHITO
LOCALIZACIÓN	
UTM	X(ETRS89_Z29) Y(ETRS89_Z29)
	753490,343 4320952,928
	753535,319 4320958,213
	753660,341 4320913,899
	753711,265 4320790,867
753653,057 4320675,77	
REFERENCIA CATASTRAL	
TITULAR	
RÉGIMEN DE TENENCIA	Propiedad
SITUACIÓN JURÍDICA. FIGURAS DE PROTECCIÓN	
BIEN DE INTERÉS CULTURAL	
Categoría	
Declaración	
Por ministerio de Ley	
INVENTARIADO POR LA JUNTA DE EXTREMADURA	
Inventario de Patrimonio Histórico y Cultural	
Inventario de Arquitectura Vernácula	
Carta Arqueológica	Sí
DESCRIPCIÓN	
DENOMINACIÓN/ES HISTÓRICA/S	
NÚMERO DE PLANTAS	
TIPOLOGÍA GENERAL	Asentamiento rural.
USOS HISTÓRICOS	
DESTINO	
DATACIÓN	EDAD antigua. Época romana
SÍNTESIS Y VALORACIÓN HISTÓRICA	
CARACTERÍSTICAS FORMALES	
SISTEMA CONSTRUCTIVO	
Cimentación	
Estructura	
Cubierta	
MATERIALES	
Revestimientos	
Carpintería	
Varios	
ACTUACIONES REALIZADAS	
ELEMENTOS SINGULARES	
ELEMENTOS DISCORDANTES	
DESCRIPCIÓN EXTENSA	Sobre un cerrete limitado por un meandro del río Búrdalo con buen control visual del territorio. Se localiza una importante dispersión de restos cerámicos y ladrillos. Se identifican cerámicas comunes, paredes finas y elementos de almacenaje.
CONSERVACIÓN (Bueno, Normal, Malo, Ruina)	
Estructura vertical	
Estructura horizontal	
Cubiertas	
Solados	

Revestimientos exteriores	
Revestimientos interiores	
Carpinterías	
Otros	
TIPO DE VALOR	
Histórico	
Arquitectónico	
Urbano	
BIBLIOGRAFÍA	
SITUACIÓN NORMATIVA EN ESTE CATÁLOGO	
NIVEL DE PROTECCIÓN	Integral
ACTUACIONES PERMITIDAS	Las permitidas para este nivel de protección
ACTUACIONES PROHIBIDAS	El resto
ACTUACIONES ACONSEJADAS	
USO PERMITIDO	Indistinto. Prohibido el uso industrial
ENTORNO DE PROTECCIÓN	
Delimitación	
Medidas	Mantenimiento en las condiciones del nivel de protección.
DOCUMENTACIÓN GRÁFICA	
MAPA DE SITUACIÓN	FOTOGRAFÍA
	

FICHA 28. YACIMIENTO ARQUEOLÓGICO "FINCA TORRECAÑOS" YAC 65606

DATOS DE IDENTIFICACIÓN	
DENOMINACIÓN	TORRECAÑOS
LOCALIZACIÓN	FINCA TORRECAÑOS
UTM	X(ETRS89_Z29) Y(ETRS89_Z29)
	746625,07 4317687,97
	746625,071 4317563,611
	746564,218 4317632,41
746685,92 4317627,116	
REFERENCIA CATASTRAL	
TITULAR	
RÉGIMEN DE TENENCIA	Propiedad
SITUACIÓN JURÍDICA. FIGURAS DE PROTECCIÓN	
BIEN DE INTERÉS CULTURAL	
Categoría	
Declaración	
Por ministerio de Ley	
INVENTARIADO POR LA JUNTA DE EXTREMADURA	
Inventario de Patrimonio Histórico y Cultural	
Inventario de Arquitectura Vernácula	
Carta Arqueológica	Sí
DESCRIPCIÓN	
DENOMINACIÓN/ES HISTÓRICA/S	
NÚMERO DE PLANTAS	
TIPOLOGÍA GENERAL	Asentamiento rural.
USOS HISTÓRICOS	
DESTINO	
DATACIÓN	EDAD antigua. Época romana
SÍNTESIS Y VALORACIÓN HISTÓRICA	
CARACTERÍSTICAS FORMALES	
SISTEMA CONSTRUCTIVO	
Cimentación	
Estructura	
Cubierta	
MATERIALES	
Revestimientos	
Carpintería	
Varios	
ACTUACIONES REALIZADAS	
ELEMENTOS SINGULARES	
ELEMENTOS DISCORDANTES	
DESCRIPCIÓN EXTENSA	
Cerca de Torresfreneda. Hallazgo ocurrido en una finca para pasto, de 1.444 monedas de bronce (6 kilos) de la 2/2 del S.IV. Todas ellas, entre ellas una de oro, tienen la efigie del emperador Arcadio. El hallazgo se produjo en una finca para pasto propiedad de Fco. Nasero. Se encuentran en el MAPB. Aparecen inventariadas, procedentes de este lugar, 1499 monedas romanas.	
CONSERVACIÓN (Bueno, Normal, Malo, Ruina)	
Estructura vertical	
Estructura horizontal	
Cubiertas	
Solados	

Revestimientos exteriores	
Revestimientos interiores	
Carpinterías	
Otros	
TIPO DE VALOR	
Histórico	
Arquitectónico	
Urbano	
BIBLIOGRAFÍA	
SITUACIÓN NORMATIVA EN ESTE CATÁLOGO	
NIVEL DE PROTECCIÓN	Integral
ACTUACIONES PERMITIDAS	Las permitidas para este nivel de protección
ACTUACIONES PROHIBIDAS	El resto
ACTUACIONES ACONSEJADAS	
USO PERMITIDO	Indistinto. Prohibido el uso industrial
ENTORNO DE PROTECCIÓN	
Delimitación	
Medidas	Mantenimiento en las condiciones del nivel de protección
DOCUMENTACIÓN GRÁFICA	
MAPA DE SITUACIÓN	FOTOGRAFÍA
	

FICHA 29. YACIMIENTO ARQUEOLÓGICO "OLIVAR DE LA CALZADA" YAC 29423



DATOS DE IDENTIFICACIÓN	
DENOMINACIÓN	OLIVAR DE LA CALZADA
LOCALIZACIÓN	
UTM	X(ETRS89_Z29) Y(ETRS89_Z29)
	746819,541 4316841,302
	746819,539 4316767,224
	746782,493 4316812,194
746861,869 4316801,61	
REFERENCIA CATASTRAL	
TITULAR	
RÉGIMEN DE TENENCIA	Propiedad
SITUACIÓN JURÍDICA. FIGURAS DE PROTECCIÓN	
BIEN DE INTERÉS CULTURAL	
Categoría	
Declaración	
Por ministerio de Ley	
INVENTARIADO POR LA JUNTA DE EXTREMADURA	
Inventario de Patrimonio Histórico y Cultural	
Inventario de Arquitectura Vernácula	
Carta Arqueológica	Sí
DESCRIPCIÓN	
DENOMINACIÓN/ES HISTÓRICA/S	
NÚMERO DE PLANTAS	
TIPOLOGÍA GENERAL	Posibles restos de una calzada.
USOS HISTÓRICOS	
DESTINO	
DATACIÓN	EDAD antigua. Época romana
SÍNTESIS Y VALORACIÓN HISTÓRICA	
CARACTERÍSTICAS FORMALES	
SISTEMA CONSTRUCTIVO	
Cimentación	
Estructura	
Cubierta	
MATERIALES	
Revestimientos	
Carpintería	
Varios	
ACTUACIONES REALIZADAS	
ELEMENTOS SINGULARES	
ELEMENTOS DISCORDANTES	
DESCRIPCIÓN EXTENSA	
Restos del trazado de la vía romana XXIV del itinerario de Antonino. Sus restos aparecen en la finca Torrecaños. Esta calzada compartió recorrido común hasta San Pedro de Mérida con las vías XXV y XXIX.	
CONSERVACIÓN (Bueno, Normal, Malo, Ruina)	
Estructura vertical	
Estructura horizontal	
Cubiertas	
Solados	
Revestimientos exteriores	

Revestimientos interiores	
Carpinterías	
Otros	
TIPO DE VALOR	
Histórico	
Arquitectónico	
Urbano	
BIBLIOGRAFÍA	
SITUACIÓN NORMATIVA EN ESTE CATÁLOGO	
NIVEL DE PROTECCIÓN	Integral
ACTUACIONES PERMITIDAS	Las permitidas para este nivel de protección
ACTUACIONES PROHIBIDAS	El resto
ACTUACIONES ACONSEJADAS	
USO PERMITIDO	Indistinto. Prohibido el uso industrial
ENTORNO DE PROTECCIÓN	
Delimitación	
Medidas	Mantenimiento en las condiciones del nivel de protección
DOCUMENTACIÓN GRÁFICA	
MAPA DE SITUACIÓN	FOTOGRAFÍA

FICHA 30. YACIMIENTO ARQUEOLÓGICO "LAS MAGDALENAS/CERRO DEL CABALLO"

YAC 29427

DATOS DE IDENTIFICACIÓN	
DENOMINACIÓN	LAS MAGDALENAS/CERRO DEL CABALLO
LOCALIZACIÓN	Acceso por la autovía N-V, en el antiguo 324.100 se toma un camino que sale a la derecha, dirección Madrid, por el que se circula unos 80 m. hasta el sitio. Se ubica en el mismo lugar que el Cerro de Caballo.
UTM	X(ETRS89_Z29) Y(ETRS89_Z29)
	746367,638 4316161,876
	746473,471 4316135,412
	746380,868 4316008,421
REFERENCIA CATASTRAL	
TITULAR	
RÉGIMEN DE TENENCIA	Propiedad
SITUACIÓN JURÍDICA. FIGURAS DE PROTECCIÓN	
BIEN DE INTERÉS CULTURAL	
Categoría	
Declaración	
Por ministerio de Ley	
INVENTARIADO POR LA JUNTA DE EXTREMADURA	
Inventario de Patrimonio Histórico y Cultural	
Inventario de Arquitectura Vernácula	
Carta Arqueológica	Sí
DESCRIPCIÓN	
DENOMINACIÓN/ES HISTÓRICA/S	
NÚMERO DE PLANTAS	
TIPOLOGÍA GENERAL	
USOS HISTÓRICOS	
DESTINO	
DATACIÓN	
SÍNTESIS Y VALORACIÓN HISTÓRICA	
CARACTERÍSTICAS FORMALES	
SISTEMA CONSTRUCTIVO	
Cimentación	
Estructura	
Cubierta	
MATERIALES	
Revestimientos	
Carpintería	
Varios	
ACTUACIONES REALIZADAS	
ELEMENTOS SINGULARES	
ELEMENTOS DISCORDANTES	
DESCRIPCIÓN EXTENSA	
Túmulo de 45 m. de diámetro, y 3-4 m. de alto con evidencias constructivas (adobes) y cerámicas diversas. Los elementos hallados son propios del horizonte representado en los yacimientos de Cancho Roano y La Mata. Se recoge en este mismo lugar una villa con el topónimo de Cerro del Caballo.	
CONSERVACIÓN (Bueno, Normal, Malo, Ruina)	
Estructura vertical	

Estructura horizontal	
Cubiertas	
Solados	
Revestimientos exteriores	
Revestimientos interiores	
Carpinterías	
Otros	
TIPO DE VALOR	
Histórico	
Arquitectónico	
Urbano	
BIBLIOGRAFÍA	
SITUACIÓN NORMATIVA EN ESTE CATÁLOGO	
NIVEL DE PROTECCIÓN	Integral
ACTUACIONES PERMITIDAS	Las permitidas para este nivel de protección
ACTUACIONES PROHIBIDAS	El resto
ACTUACIONES ACONSEJADAS	
USO PERMITIDO	Indistinto. Prohibido el uso industrial
ENTORNO DE PROTECCIÓN	
Delimitación	
Medidas	Mantenimiento en las condiciones del nivel de protección
DOCUMENTACIÓN GRÁFICA	
MAPA DE SITUACIÓN	FOTOGRAFÍA
	

FICHA 31. YACIMIENTO ARQUEOLÓGICO "LOS CORVOS" YAC 29425

DATOS DE IDENTIFICACIÓN	
DENOMINACIÓN	LOS CORVOS
LOCALIZACIÓN	El yacimiento se ubica en un terreno llano, junto a la desembocadura del Guadamez en el Guadiana.
UTM	X(ETRS89_Z29) Y(ETRS89_Z29)
	746744,674 4313832,215
	746744,667 4313779,299
	746723,499 4313808,404
	746771,124 4313808,408
REFERENCIA CATASTRAL	
TITULAR	
RÉGIMEN DE TENENCIA	Propiedad
SITUACIÓN JURÍDICA. FIGURAS DE PROTECCIÓN	
BIEN DE INTERÉS CULTURAL	
Categoría	
Declaración	
Por ministerio de Ley	
INVENTARIADO POR LA JUNTA DE EXTREMADURA	
Inventario de Patrimonio Histórico y Cultural	
Inventario de Arquitectura Vernácula	
Carta Arqueológica	Sí
DESCRIPCIÓN	
DENOMINACIÓN/ES HISTÓRICA/S	
NÚMERO DE PLANTAS	
TIPOLOGÍA GENERAL	
USOS HISTÓRICOS	
DESTINO	
DATACIÓN	Edad de Bronce
SÍNTESIS Y VALORACIÓN HISTÓRICA	
CARACTERÍSTICAS FORMALES	
SISTEMA CONSTRUCTIVO	
Cimentación	
Estructura	
Cubierta	
MATERIALES	
Revestimientos	
Carpintería	
Varios	
ACTUACIONES REALIZADAS	
ELEMENTOS SINGULARES	
ELEMENTOS DISCORDANTES	
DESCRIPCIÓN EXTENSA	
Buen terreno para la agricultura, vigilancia del vado del Guadiana. No se observan construcciones. En superficie se hallan restos de cerámica a mano.	
CONSERVACIÓN (Bueno, Normal, Malo, Ruina)	
Estructura vertical	
Estructura horizontal	
Cubiertas	
Solados	
Revestimientos exteriores	

Revestimientos interiores	
Carpinterías	
Otros	
TIPO DE VALOR	
Histórico	
Arquitectónico	
Urbano	
BIBLIOGRAFÍA	
SITUACIÓN NORMATIVA EN ESTE CATÁLOGO	
NIVEL DE PROTECCIÓN	Integral
ACTUACIONES PERMITIDAS	Las permitidas para este nivel de protección
ACTUACIONES PROHIBIDAS	El resto
ACTUACIONES ACONSEJADAS	
USO PERMITIDO	Indistinto. Prohibido el uso industrial
ENTORNO DE PROTECCIÓN	
Delimitación	
Medidas	Mantenimiento en las condiciones del nivel de protección.
DOCUMENTACIÓN GRÁFICA	
MAPA DE SITUACIÓN	FOTOGRAFÍA
	

FICHA 32. YACIMIENTO ARQUEOLÓGICO "LOS CORVOS II" YAC 28793


DATOS DE IDENTIFICACIÓN	
DENOMINACIÓN	LOS CORVOS II
LOCALIZACIÓN	
UTM	X(ETRS89_Z29) Y(ETRS89_Z29)
	747353,207 4313604,68
	747353,206 4313541,182
	747324,104 4313575,576
	747384,961 4313572,926
REFERENCIA CATASTRAL	
TITULAR	
RÉGIMEN DE TENENCIA	Propiedad
SITUACIÓN JURÍDICA. FIGURAS DE PROTECCIÓN	
BIEN DE INTERÉS CULTURAL	
Categoría	
Declaración	
Por ministerio de Ley	
INVENTARIADO POR LA JUNTA DE EXTREMADURA	
Inventario de Patrimonio Histórico y Cultural	
Inventario de Arquitectura Vernácula	
Carta Arqueológica	Sí
DESCRIPCIÓN	
DENOMINACIÓN/ES HISTÓRICA/S	
NÚMERO DE PLANTAS	
TIPOLOGÍA GENERAL	
USOS HISTÓRICOS	
DESTINO	
DATACIÓN	Romano
SÍNTESIS Y VALORACIÓN HISTÓRICA	
CARACTERÍSTICAS FORMALES	
SISTEMA CONSTRUCTIVO	
Cimentación	
Estructura	
Cubierta	
MATERIALES	
Revestimientos	
Carpintería	
Varios	
ACTUACIONES REALIZADAS	
ELEMENTOS SINGULARES	
ELEMENTOS DISCORDANTES	
DESCRIPCIÓN EXTENSA	
En superficie se observan sillares graníticos, mampostería de cuarcita, tégulas, ladrillos, molinos de mano, así como cerámicas sigillatas y comunes.	
CONSERVACIÓN (Bueno, Normal, Malo, Ruina)	
Estructura vertical	
Estructura horizontal	
Cubiertas	
Solados	
Revestimientos exteriores	

Revestimientos interiores	
Carpinterías	
Otros	
TIPO DE VALOR	
Histórico	
Arquitectónico	
Urbano	
BIBLIOGRAFÍA	
SITUACIÓN NORMATIVA EN ESTE CATÁLOGO	
NIVEL DE PROTECCIÓN	Integral
ACTUACIONES PERMITIDAS	Las permitidas para este nivel de protección
ACTUACIONES PROHIBIDAS	El resto
ACTUACIONES ACONSEJADAS	
USO PERMITIDO	Indistinto. Prohibido el uso industrial
ENTORNO DE PROTECCIÓN	
Delimitación	
Medidas	Mantenimiento en las condiciones del nivel de protección
DOCUMENTACIÓN GRÁFICA	
MAPA DE SITUACIÓN	FOTOGRAFÍA
	

FICHA 33. YACIMIENTO ARQUEOLÓGICO "EL TURUÑUELO" YAC 28791

DATOS DE IDENTIFICACIÓN	
DENOMINACIÓN	EL TURUÑUELO
LOCALIZACIÓN	Por la carretera de Santa Amalia –Autovía N-V, junto a una casa de labor y un par de naves de almacén. El yacimiento se ubica junto a una quebrada o corta del Guadiana, a 1 km. al norte del cruce principal, y a pocos metros de la Quebrada del Ciervo, en un terreno llano dedicado al regadío.
UTM	X(ETRS89_Z29) Y(ETRS89_Z29)
	754341,92 4315293,02
	754351,71 4315292,12
	754382,16 4315280,93
	754395,12 4315277,73
	754397,38 4315275,87
	754398,39 4315274,49
	754405,42 4315264,94
	754406,47 4315263,31
	754407,97 4315257,87
	754406,85 4315252,84
	754404,2 4315236,24
	754394,71 4315225,72
	754387,78 4315220,07
	754369,31 4315208,42
	754366,84 4315205,47
	754362,72 4315204,27
	754360,22 4315208,66
	754354,36 4315216,54
	754345,49 4315220,67
754340,32 4315222,96	
754332,7 4315226,78	
754328,11 4315229,29	
REFERENCIA CATASTRAL	
TITULAR	
RÉGIMEN DE TENENCIA	Propiedad
SITUACIÓN JURÍDICA. FIGURAS DE PROTECCIÓN	
BIEN DE INTERÉS CULTURAL	
Categoría	
Declaración	
Por ministerio de Ley	
INVENTARIADO POR LA JUNTA DE EXTREMADURA	
Inventario de Patrimonio Histórico y Cultural	
Inventario de Arquitectura Vernácula	
Carta Arqueológica	Sí
DESCRIPCIÓN	
DENOMINACIÓN/ES HISTÓRICA/S	
NÚMERO DE PLANTAS	
TIPOLOGÍA GENERAL	Orientalizante, túmulo, villa
USOS HISTÓRICOS	
DESTINO	
DATACIÓN	Hierro I/ romano
SÍNTESIS Y VALORACIÓN HISTÓRICA	
CARACTERÍSTICAS FORMALES	

SISTEMA CONSTRUCTIVO	
Cimentación	
Estructura	
Cubierta	
MATERIALES	
Revestimientos	
Carpintería	
Varios	
ACTUACIONES REALIZADAS	
ELEMENTOS SINGULARES	
ELEMENTOS DISCORDANTES	
DESCRIPCIÓN EXTENSA	
<p>Túmulo de más de 70m de diámetro y 5 m de altura, que por sus características podría relacionarse con una edificación monumental de tipo Cancho Roano. A pocos metros del túmulo existe otra formación tumular que por sus características podría ponerse en relación con un enterramiento diferenciado, repitiendo el esquema que se observa en La Mata de Campanario. Se aprecian restos de estructuras de adobe, material anfórico, cerámica gris orientalizante y un kyllix ático.</p>	
CONSERVACIÓN (Bueno, Normal, Malo, Ruina)	
Estructura vertical	
Estructura horizontal	
Cubiertas	
Solados	
Revestimientos exteriores	
Revestimientos interiores	
Carpinterías	
Otros	
TIPO DE VALOR	
Histórico	
Arquitectónico	
Urbano	
BIBLIOGRAFÍA	
SITUACIÓN NORMATIVA EN ESTE CATÁLOGO	
NIVEL DE PROTECCIÓN	Integral
ACTUACIONES PERMITIDAS	Las permitidas para este nivel de protección
ACTUACIONES PROHIBIDAS	El resto
ACTUACIONES ACONSEJADAS	
USO PERMITIDO	Indistinto. Prohibido el uso industrial
ENTORNO DE PROTECCIÓN	
Delimitación	
Medidas	Mantenimiento en las condiciones del nivel de protección
DOCUMENTACIÓN GRÁFICA	
MAPA DE SITUACIÓN	FOTOGRAFÍA



JUNTA DE EXTREMADURA
Consejería de Cultura, Turismo y Deportes

INCOACIÓN DE BIEN DE INTERÉS CULTURAL


CASAS DEL TURUÑUELO

Municipio: **Guareña**
Provincia: **Badajoz**

CATEGORÍA
Zona arqueológica

Escala gráfica:

PROTECCIÓN:
RESOLUCIÓN de 3 de junio de 2020, de la Consejera, para incoar expediente de declaración de Bien de Interés Cultural a favor del conjunto arqueológico de "Casas del Turuñuelo", en el término municipal de Guareña (Badajoz), con carácter de zona arqueológica. (2020060922)



FICHA 34. YACIMIENTO ARQUEOLÓGICO "EL GUIJO" YAC 65584

DATOS DE IDENTIFICACIÓN	
DENOMINACIÓN	EL GUIJO
LOCALIZACIÓN	Se accede por una pista rural que va desde Valdetorres hacia el Guadiana, hacia el oeste del término municipal.
UTM	X(ETRS89_Z29) Y(ETRS89_Z29)
	749947,053 4313671,218
	750410,072 4313578,619
	749880,907 4313459,553
750335,993 4313229,371	
REFERENCIA CATASTRAL	
TITULAR	
RÉGIMEN DE TENENCIA	Propiedad
SITUACIÓN JURÍDICA. FIGURAS DE PROTECCIÓN	
BIEN DE INTERÉS CULTURAL	
Categoría	
Declaración	
Por ministerio de Ley	
INVENTARIADO POR LA JUNTA DE EXTREMADURA	
Inventario de Patrimonio Histórico y Cultural	
Inventario de Arquitectura Vernácula	
Carta Arqueológica	Sí
DESCRIPCIÓN	
DENOMINACIÓN/ES HISTÓRICA/S	
NÚMERO DE PLANTAS	
TIPOLOGÍA GENERAL	
USOS HISTÓRICOS	
DESTINO	
DATACIÓN	Paleolítico inferior
SÍNTESIS Y VALORACIÓN HISTÓRICA	
CARACTERÍSTICAS FORMALES	
SISTEMA CONSTRUCTIVO	
Cimentación	
Estructura	
Cubierta	
MATERIALES	
Revestimientos	
Carpintería	
Varios	
ACTUACIONES REALIZADAS	
ELEMENTOS SINGULARES	
ELEMENTOS DISCORDANTES	
DESCRIPCIÓN EXTENSA	
Su extensión es de 13 hectáreas. Las industrias líticas recuperadas se dividen entre percutores, núcleos, lascas, útiles retocados, Chooping-Tool, bifaz, algún determinado etc, hasta llegar a 33 piezas.	
CONSERVACIÓN (Bueno, Normal, Malo, Ruina)	
Estructura vertical	
Estructura horizontal	
Cubiertas	

Solados	
Revestimientos exteriores	
Revestimientos interiores	
Carpinterías	
Otros	
TIPO DE VALOR	
Histórico	
Arquitectónico	
Urbano	
BIBLIOGRAFÍA	
SITUACIÓN NORMATIVA EN ESTE CATÁLOGO	
NIVEL DE PROTECCIÓN	Integral
ACTUACIONES PERMITIDAS	Las permitidas para este nivel de protección
ACTUACIONES PROHIBIDAS	El resto
ACTUACIONES ACONSEJADAS	
USO PERMITIDO	Indistinto. Prohibido el uso industrial
ENTORNO DE PROTECCIÓN	
Delimitación	
Medidas	Mantenimiento en las condiciones del nivel de protección
DOCUMENTACIÓN GRÁFICA	
MAPA DE SITUACIÓN	FOTOGRAFÍA
	

FICHA 35. YACIMIENTO ARQUEOLÓGICO “BODEGAS DE ALONSO” YAC 117239



DATOS DE IDENTIFICACIÓN	
DENOMINACIÓN	BODEGAS DE ALONSO
LOCALIZACIÓN	
UTM	X(ETRS89_Z29) Y(ETRS89_Z29)
	748161,116 4311323,044
	748362,2 4311447,402
	748438,93 4311293,94
	748264,308 4311196,046
REFERENCIA CATASTRAL	
TITULAR	
RÉGIMEN DE TENENCIA	Propiedad
SITUACIÓN JURÍDICA. FIGURAS DE PROTECCIÓN	
BIEN DE INTERÉS CULTURAL	

Categoría	
Declaración	
Por ministerio de Ley	
INVENTARIADO POR LA JUNTA DE EXTREMADURA	
Inventario de Patrimonio Histórico y Cultural	
Inventario de Arquitectura Vernácula	
Carta Arqueológica	Sí
DESCRIPCIÓN	
DENOMINACIÓN/ES HISTÓRICA/S	
NÚMERO DE PLANTAS	
TIPOLOGÍA GENERAL	Asentamiento rural.
USOS HISTÓRICOS	
DESTINO	
DATACIÓN	Edad Antigua. Época romana
SÍNTESIS Y VALORACIÓN HISTÓRICA	
CARACTERÍSTICAS FORMALES	
SISTEMA CONSTRUCTIVO	
Cimentación	
Estructura	
Cubierta	
MATERIALES	
Revestimientos	
Carpintería	
Varios	
ACTUACIONES REALIZADAS	
ELEMENTOS SINGULARES	
ELEMENTOS DISCORDANTES	
DESCRIPCIÓN EXTENSA	
<p>Villa romana localizada con motivo del desarrollo del proyecto de construcción de desagües y encauzamientos de canales en las zonas de regadío próximas a Guareña. Se trata en concreto de la parte rústica (dedicada a las labores productivas) de una villa, muy arrasada, tan solo se han podido sacar a la luz sus cimientos. Se distinguen apenas los muros que delimitan sus habitaciones y almacenes y alguna pequeña estructura, donde posiblemente iría encajada algún tipo de viga o pilar. En las proximidades, bajo los maizales, queda el resto de la villa, que aparentemente debió ser de cierta importancia pues su parte rústica parece de grandes dimensiones y estructuras compactas. La villa correspondería a época romana altoimperial recuperándose tan solo material constructivo. Los restos fueron protegidos, cubiertos y la obra continuó su curso.</p>	
CONSERVACIÓN (Bueno, Normal, Malo, Ruina)	
Estructura vertical	
Estructura horizontal	
Cubiertas	
Solados	
Revestimientos exteriores	
Revestimientos interiores	
Carpinterías	
Otros	
TIPO DE VALOR	
Histórico	
Arquitectónico	
Urbano	
BIBLIOGRAFÍA	
SITUACIÓN NORMATIVA EN ESTE CATÁLOGO	

NIVEL DE PROTECCIÓN	Integral
ACTUACIONES PERMITIDAS	Las permitidas para este nivel de protección
ACTUACIONES PROHIBIDAS	El resto
ACTUACIONES ACONSEJADAS	
USO PERMITIDO	Indistinto. Prohibido el uso industrial
ENTORNO DE PROTECCIÓN	
Delimitación	
Medidas	Mantenimiento en las condiciones del nivel de protección
DOCUMENTACIÓN GRÁFICA	
MAPA DE SITUACIÓN	FOTOGRAFÍA

FICHA 36. YACIMIENTO ARQUEOLÓGICO "LOS TEJARES" YAC 29415

DATOS DE IDENTIFICACIÓN	
DENOMINACIÓN	LOS TEJARES
LOCALIZACIÓN	El yacimiento se ubica aproximadamente a 1.5 km al este de la carretera de la Estación de Guareña, frente al km. 41, en el lugar donde se encuentra La Charca de la Dehesa Vieja.
UTM	X(ETRS89_Z29) Y(ETRS89_Z29)
	745673,441 4310420,758
	745672,124 4310370,492
	745650,955 4310398,265
745699,906 4310395,619	
REFERENCIA CATASTRAL	
TITULAR	
RÉGIMEN DE TENENCIA	Propiedad
SITUACIÓN JURÍDICA. FIGURAS DE PROTECCIÓN	
BIEN DE INTERÉS CULTURAL	
Categoría	
Declaración	
Por ministerio de Ley	
INVENTARIADO POR LA JUNTA DE EXTREMADURA	
Inventario de Patrimonio Histórico y Cultural	
Inventario de Arquitectura Vernácula	
Carta Arqueológica	Sí
DESCRIPCIÓN	
DENOMINACIÓN/ES HISTÓRICA/S	
NÚMERO DE PLANTAS	
TIPOLOGÍA GENERAL	Villa
USOS HISTÓRICOS	
DESTINO	
DATACIÓN	Romano
SÍNTESIS Y VALORACIÓN HISTÓRICA	
CARACTERÍSTICAS FORMALES	
SISTEMA CONSTRUCTIVO	
Cimentación	
Estructura	
Cubierta	
MATERIALES	
Revestimientos	
Carpintería	
Varios	
ACTUACIONES REALIZADAS	
ELEMENTOS SINGULARES	
ELEMENTOS DISCORDANTES	
DESCRIPCIÓN EXTENSA	
En superficie se hallan restos de téglulas y ladrillos esparcidos en una zona extensa. Al noroeste de la finca El Tejar, se halló una inscripción funeraria de mármol blanco dedicada a Satria Silvana. Otros autores mencionaron junto a ella, restos importantes como fragmentos de estatuas y de un friso esculpado, así como otros de época visigoda.	
CONSERVACIÓN (Bueno, Normal, Malo, Ruina)	
Estructura vertical	

Estructura horizontal	
Cubiertas	
Solados	
Revestimientos exteriores	
Revestimientos interiores	
Carpinterías	
Otros	
TIPO DE VALOR	
Histórico	
Arquitectónico	
Urbano	
BIBLIOGRAFÍA	
SITUACIÓN NORMATIVA EN ESTE CATÁLOGO	
NIVEL DE PROTECCIÓN	Integral
ACTUACIONES PERMITIDAS	Las permitidas para este nivel de protección
ACTUACIONES PROHIBIDAS	El resto
ACTUACIONES ACONSEJADAS	
USO PERMITIDO	Indistinto. Prohibido el uso industrial
ENTORNO DE PROTECCIÓN	
Delimitación	
Medidas	Mantenimiento en las condiciones del nivel de protección
DOCUMENTACIÓN GRÁFICA	
MAPA DE SITUACIÓN	FOTOGRAFÍA
	

FICHA 37. YACIMIENTO ARQUEOLÓGICO "EL PALOMERO" YAC 75831

DATOS DE IDENTIFICACIÓN	
DENOMINACIÓN	EL PALOMERO
LOCALIZACIÓN	
UTM	X(ETRS89_Z29) Y(ETRS89_Z29)
	753676,869 4313579,656
	753848,853 4313644,479
	753870,021 4313480,439
REFERENCIA CATASTRAL	
TITULAR	
RÉGIMEN DE TENENCIA	Propiedad
SITUACIÓN JURÍDICA. FIGURAS DE PROTECCIÓN	
BIEN DE INTERÉS CULTURAL	
Categoría	
Declaración	
Por ministerio de Ley	
INVENTARIADO POR LA JUNTA DE EXTREMADURA	Sí
Inventario de Patrimonio Histórico y Cultural	
Inventario de Arquitectura Vernácula	
Carta Arqueológica	Sí
DESCRIPCIÓN	
DENOMINACIÓN/ES HISTÓRICA/S	
NÚMERO DE PLANTAS	
TIPOLOGÍA GENERAL	Asentamiento rural.
USOS HISTÓRICOS	
DESTINO	
DATACIÓN	Edad Antigua. Época romana
SÍNTESIS Y VALORACIÓN HISTÓRICA	
CARACTERÍSTICAS FORMALES	
SISTEMA CONSTRUCTIVO	
Cimentación	
Estructura	
Cubierta	
MATERIALES	
Revestimientos	
Carpintería	
Varios	
ACTUACIONES REALIZADAS	
ELEMENTOS SINGULARES	
ELEMENTOS DISCORDANTES	
DESCRIPCIÓN EXTENSA	Asentamiento determinado por materiales en superficie.
CONSERVACIÓN (Bueno, Normal, Malo, Ruina)	
Estructura vertical	
Estructura horizontal	
Cubiertas	
Solados	
Revestimientos exteriores	
Revestimientos interiores	
Carpinterías	

Otros	
TIPO DE VALOR	
Histórico	
Arquitectónico	
Urbano	
BIBLIOGRAFÍA	
SITUACIÓN NORMATIVA EN ESTE CATÁLOGO	
NIVEL DE PROTECCIÓN	Integral
ACTUACIONES PERMITIDAS	Las permitidas para este nivel de protección
ACTUACIONES PROHIBIDAS	El resto
ACTUACIONES ACONSEJADAS	
USO PERMITIDO	Indistinto. Prohibido el uso industrial
ENTORNO DE PROTECCIÓN	
Delimitación	
Medidas	MANTENIMIENTO EN LAS CONDICIONES DEL NIVEL DE PROTECCIÓN
DOCUMENTACIÓN GRÁFICA	
MAPA DE SITUACIÓN	FOTOGRAFÍA

FICHA 38. YACIMIENTO ARQUEOLÓGICO "CASA DE LA VEGUILLA BAJA" YAC 75805-75840

DATOS DE IDENTIFICACIÓN	
DENOMINACIÓN	CASA DE LA VEGUILLA BAJA
LOCALIZACIÓN	
UTM	X(ETRS89_Z29) Y(ETRS89_Z29)
	750649,648 4312167,708
	750832,206 4312321,163
	751033,289 4312352,918
	751141,768 4312016,895
	750919,519 4311895,185
750691,981 4311987,785	
REFERENCIA CATASTRAL	
TITULAR	
RÉGIMEN DE TENENCIA	Propiedad
SITUACIÓN JURÍDICA. FIGURAS DE PROTECCIÓN	
BIEN DE INTERÉS CULTURAL	
Categoría	
Declaración	
Por ministerio de Ley	
INVENTARIADO POR LA JUNTA DE EXTREMADURA	
Inventario de Patrimonio Histórico y Cultural	
Inventario de Arquitectura Vernácula	
Carta Arqueológica	Sí
DESCRIPCIÓN	
DENOMINACIÓN/ES HISTÓRICA/S	
NÚMERO DE PLANTAS	
TIPOLOGÍA GENERAL	Asentamiento determinado por materiales en superficie.
USOS HISTÓRICOS	
DESTINO	
DATACIÓN	Prehistoria. Paleolítico
SÍNTESIS Y VALORACIÓN HISTÓRICA	
CARACTERÍSTICAS FORMALES	
SISTEMA CONSTRUCTIVO	
Cimentación	
Estructura	
Cubierta	
MATERIALES	
Revestimientos	
Carpintería	
Varios	
ACTUACIONES REALIZADAS	
ELEMENTOS SINGULARES	
ELEMENTOS DISCORDANTES	
DESCRIPCIÓN EXTENSA	
Se han recuperado unos 13 elementos líticos entre núcleos, lascas elementos retocados, algún Chopping-tool y algún tipo indeterminado.	
CONSERVACIÓN (Bueno, Normal, Malo, Ruina)	
Estructura vertical	

Estructura horizontal	
Cubiertas	
Solados	
Revestimientos exteriores	
Revestimientos interiores	
Carpinterías	
Otros	
TIPO DE VALOR	
Histórico	
Arquitectónico	
Urbano	
BIBLIOGRAFÍA	
SITUACIÓN NORMATIVA EN ESTE CATÁLOGO	
NIVEL DE PROTECCIÓN	Integral
ACTUACIONES PERMITIDAS	Las permitidas para este nivel de protección
ACTUACIONES PROHIBIDAS	El resto
ACTUACIONES ACONSEJADAS	
USO PERMITIDO	Indistinto. Prohibido el uso industrial
ENTORNO DE PROTECCIÓN	
Delimitación	
Medidas	MANTENIMIENTO EN LAS CONDICIONES DEL NIVEL DE PROTECCIÓN
DOCUMENTACIÓN GRÁFICA	
MAPA DE SITUACIÓN	FOTOGRAFÍA
	

FICHA 39. YACIMIENTO ARQUEOLÓGICO "POZO DE LA CAÑADA. POZO SALADO Y CERRO DE LAS TAPIAS" YAC 29431-29419

DATOS DE IDENTIFICACIÓN	
DENOMINACIÓN	POZO DE LA CAÑADA. POZO SALADO Y CERRO DE LAS TAPIAS
LOCALIZACIÓN	El yacimiento se ubica en la Dehesa de Pozo Cañada a 4 km. de la población
UTM	X(ETRS89_Z29) Y(ETRS89_Z29)
	747686,313 4307957,524
	747916,499 4308497,279
	748363,642 4308788,313
	748980,123 4308642,792
	749273,808 4308132,148
	748554,151 4308121,566
748392,753 4307679,717	
REFERENCIA CATASTRAL	
TITULAR	
RÉGIMEN DE TENENCIA	Propiedad
SITUACIÓN JURÍDICA. FIGURAS DE PROTECCIÓN	
BIEN DE INTERÉS CULTURAL	
Categoría	
Declaración	
Por ministerio de Ley	
INVENTARIADO POR LA JUNTA DE EXTREMADURA	
Inventario de Patrimonio Histórico y Cultural	
Inventario de Arquitectura Vernácula	
Carta Arqueológica	Sí
DESCRIPCIÓN	
DENOMINACIÓN/ES HISTÓRICA/S	
NÚMERO DE PLANTAS	
TIPOLOGÍA GENERAL	Villa
USOS HISTÓRICOS	
DESTINO	
DATACIÓN	Romano
SÍNTESIS Y VALORACIÓN HISTÓRICA	
CARACTERÍSTICAS FORMALES	
SISTEMA CONSTRUCTIVO	
Cimentación	
Estructura	
Cubierta	
MATERIALES	
Revestimientos	
Carpintería	
Varios	
ACTUACIONES REALIZADAS	
ELEMENTOS SINGULARES	
ELEMENTOS DISCORDANTES	
DESCRIPCIÓN EXTENSA	
Se trata de un vicus o villa romana de grandes dimensiones (extensión en superficie de los materiales de más de 200 m ²). Los materiales tienen una cronología desde mediados del S.I.d.C.	

hasta principios del IVd.C. Villa romana excavada parcialmente a principios del siglo por Mérida. Excavó el peristilo de planta cuadrada adornada por 12 columnas de mármol blanco sobre pavimento masivo policromo en las galerías, fechado en el S. IV d.C y enlucido pintado en los zócalos (se conservan 5 columnas, por ellas se aprecia el fuste de 0,20 m de diámetro de orden toscazo). Se cierra con un espacio pavimentado en ladrillo que debió ser el estanque alimentado por un canal, sobre el pavimento de las galerías se ve una boca de registro. Parece ser que se volvió a cubrir, aunque en la actualidad se realizan obras de explanación e implantación de regadíos en la zona. En superficie numerosos fragmentos de material constructivo y cerámica común.

CONSERVACIÓN (Bueno, Normal, Malo, Ruina)

Estructura vertical	
Estructura horizontal	
Cubiertas	
Solados	
Revestimientos exteriores	
Revestimientos interiores	
Carpinterías	
Otros	

TIPO DE VALOR

Histórico	
Arquitectónico	
Urbano	

BIBLIOGRAFÍA

SITUACIÓN NORMATIVA EN ESTE CATÁLOGO

NIVEL DE PROTECCIÓN	Integral
ACTUACIONES PERMITIDAS	Las permitidas para este nivel de protección
ACTUACIONES PROHIBIDAS	El resto
ACTUACIONES ACONSEJADAS	
USO PERMITIDO	Indistinto. Prohibido el uso industrial
ENTORNO DE PROTECCIÓN	
Delimitación	
Medidas	MANTENIMIENTO EN LAS CONDICIONES DEL NIVEL DE PROTECCIÓN

DOCUMENTACIÓN GRÁFICA

MAPA DE SITUACIÓN

FOTOGRAFÍA



FICHA 40. YACIMIENTO ARQUEOLÓGICO "LOS POZOS O LAS CASERAS" YAC 65596

DATOS DE IDENTIFICACIÓN	
DENOMINACIÓN	LOS POZOS O LAS CASERAS
LOCALIZACIÓN	Se accede por la EX-105 en km. 27,8 camino a derecha el yacimiento se encuentra junto a la carretera
UTM	X(ETRS89_Z29) Y(ETRS89_Z29)
	746967,041 4306302,953
	747400,963 4306556,958
	747152,252 4306048,959
747633,798 4306189,185	
REFERENCIA CATASTRAL	
TITULAR	
RÉGIMEN DE TENENCIA	Propiedad
SITUACIÓN JURÍDICA. FIGURAS DE PROTECCIÓN	
BIEN DE INTERÉS CULTURAL	
Categoría	
Declaración	
Por ministerio de Ley	
INVENTARIADO POR LA JUNTA DE EXTREMADURA	
Inventario de Patrimonio Histórico y Cultural	
Inventario de Arquitectura Vernácula	
Carta Arqueológica	Sí
DESCRIPCIÓN	
DENOMINACIÓN/ES HISTÓRICA/S	
NÚMERO DE PLANTAS	
TIPOLOGÍA GENERAL	Indeterminado
USOS HISTÓRICOS	
DESTINO	
DATACIÓN	Paleolítico
SÍNTESIS Y VALORACIÓN HISTÓRICA	
CARACTERÍSTICAS FORMALES	
SISTEMA CONSTRUCTIVO	
Cimentación	
Estructura	
Cubierta	
MATERIALES	
Revestimientos	
Carpintería	
Varios	
ACTUACIONES REALIZADAS	
ELEMENTOS SINGULARES	
ELEMENTOS DISCORDANTES	
DESCRIPCIÓN EXTENSA	
La extensión del yacimiento es de unas 18 hectáreas, aunque el material lítico puede aparecer por todo el entorno y sobre todo en las cercanías del Arroyo del Viznagal. La industria lítica se extiende por toda la zona alomada que ocupan Los Pozos, pero es muy posible que siga apareciendo industria por toda la zona. Las piezas son 19 como lascas, núcleos, Chooping-tools, elementos retocados y alguna pieza determinada.	
CONSERVACIÓN (Bueno, Normal, Malo, Ruina)	

Estructura vertical	
Estructura horizontal	
Cubiertas	
Solados	
Revestimientos exteriores	
Revestimientos interiores	
Carpinterías	
Otros	
TIPO DE VALOR	
Histórico	
Arquitectónico	
Urbano	
BIBLIOGRAFÍA	
SITUACIÓN NORMATIVA EN ESTE CATÁLOGO	
NIVEL DE PROTECCIÓN	Integral
ACTUACIONES PERMITIDAS	Las permitidas para este nivel de protección
ACTUACIONES PROHIBIDAS	El resto
ACTUACIONES ACONSEJADAS	
USO PERMITIDO	Indistinto. Prohibido el uso industrial
ENTORNO DE PROTECCIÓN	
Delimitación	
Medidas	MANTENIMIENTO EN LAS CONDICIONES DEL NIVEL DE PROTECCIÓN
DOCUMENTACIÓN GRÁFICA	
MAPA DE SITUACIÓN	FOTOGRAFÍA
	

FICHA 41. YACIMIENTO ARQUEOLÓGICO "LAS VIÑAS" YAC 29413

DATOS DE IDENTIFICACIÓN	
DENOMINACIÓN	LAS VIÑAS
LOCALIZACIÓN	El yacimiento se ubica aproximadamente a 1,5 km al Este de la Carretera de la Estación de Guareña, frente al km 41, en el lugar donde se encuentra la Charca de la Dehesa Vieja.
UTM	X(ETRS89_Z29) Y(ETRS89_Z29)
	753387,154 4307473,733
	753381,863 4307412,879
	753352,761 4307447,277
753416,261 4307441,99	
REFERENCIA CATASTRAL	
TITULAR	
RÉGIMEN DE TENENCIA	Propiedad
SITUACIÓN JURÍDICA. FIGURAS DE PROTECCIÓN	
BIEN DE INTERÉS CULTURAL	
Categoría	
Declaración	
Por ministerio de Ley	
INVENTARIADO POR LA JUNTA DE EXTREMADURA	
Inventario de Patrimonio Histórico y Cultural	
Inventario de Arquitectura Vernácula	
Carta Arqueológica	Sí
DESCRIPCIÓN	
DENOMINACIÓN/ES HISTÓRICA/S	
NÚMERO DE PLANTAS	
TIPOLOGÍA GENERAL	Asentamiento rural.
USOS HISTÓRICOS	
DESTINO	
DATACIÓN	Edad antigua. Época romana
SÍNTESIS Y VALORACIÓN HISTÓRICA	
CARACTERÍSTICAS FORMALES	
SISTEMA CONSTRUCTIVO	
Cimentación	
Estructura	
Cubierta	
MATERIALES	
Revestimientos	
Carpintería	
Varios	
ACTUACIONES REALIZADAS	
ELEMENTOS SINGULARES	
ELEMENTOS DISCORDANTES	
DESCRIPCIÓN EXTENSA	
En superficie se hallan restos de tégulas y ladrillos esparcidos en una zona extensa. Al Noroeste de la finca El Tejar, se halló una inscripción funeraria de mármol blando dedicada a Satria Silvana. Otros autores mencionados junto a ella, restos importantes como fragmentos de estatuas y de un friso esculpado, así como otros de época visigoda.	
CONSERVACIÓN (Bueno, Normal, Malo, Ruina)	

Estructura vertical	
Estructura horizontal	
Cubiertas	
Solados	
Revestimientos exteriores	
Revestimientos interiores	
Carpinterías	
Otros	
TIPO DE VALOR	
Histórico	
Arquitectónico	
Urbano	
BIBLIOGRAFÍA	
SITUACIÓN NORMATIVA EN ESTE CATÁLOGO	
NIVEL DE PROTECCIÓN	Integral
ACTUACIONES PERMITIDAS	Las permitidas para este nivel de protección
ACTUACIONES PROHIBIDAS	El resto
ACTUACIONES ACONSEJADAS	
USO PERMITIDO	Indistinto. Prohibido el uso industrial
ENTORNO DE PROTECCIÓN	
Delimitación	
Medidas	MANTENIMIENTO EN LAS CONDICIONES DEL NIVEL DE PROTECCIÓN
DOCUMENTACIÓN GRÁFICA	
MAPA DE SITUACIÓN	FOTOGRAFÍA
	

FICHA 42. YACIMIENTO ARQUEOLÓGICO "CEBADERAS" YAC 112410

DATOS DE IDENTIFICACIÓN	
DENOMINACIÓN	CEBADERAS
LOCALIZACIÓN	El yacimiento se localiza sobre una loma en el entorno de la "Cebaderas", sobre una tierra de labor dedicada al olivar.
UTM	X(ETRS89_Z29) Y(ETRS89_Z29)
	753850,172 4307584,856
	753850,177 4307526,656
	753821,074 4307555,753
753881,929 4307550,462	
REFERENCIA CATASTRAL	
TITULAR	
RÉGIMEN DE TENENCIA	Propiedad
SITUACIÓN JURÍDICA. FIGURAS DE PROTECCIÓN	
BIEN DE INTERÉS CULTURAL	
Categoría	
Declaración	
Por ministerio de Ley	
INVENTARIADO POR LA JUNTA DE EXTREMADURA	
Inventario de Patrimonio Histórico y Cultural	
Inventario de Arquitectura Vernácula	
Carta Arqueológica	Sí
DESCRIPCIÓN	
DENOMINACIÓN/ES HISTÓRICA/S	
NÚMERO DE PLANTAS	
TIPOLOGÍA GENERAL	Hábitat
USOS HISTÓRICOS	
DESTINO	
DATACIÓN	Calcolítico
SÍNTESIS Y VALORACIÓN HISTÓRICA	
CARACTERÍSTICAS FORMALES	
SISTEMA CONSTRUCTIVO	
Cimentación	
Estructura	
Cubierta	
MATERIALES	
Revestimientos	
Carpintería	
Varios	
ACTUACIONES REALIZADAS	
ELEMENTOS SINGULARES	
ELEMENTOS DISCORDANTES	
DESCRIPCIÓN EXTENSA	
Se documentan dos subestructuras que se excavan y arrojan materiales calcolíticos: entre otros cazuelas carenadas, un fragmento de tipo orza, un galbo decorado con líneas incisas verticales y horizontales y una lasca de sílex.	
CONSERVACIÓN (Bueno, Normal, Malo, Ruina)	
Estructura vertical	
Estructura horizontal	
Cubiertas	

Solados	
Revestimientos exteriores	
Revestimientos interiores	
Carpinterías	
Otros	
TIPO DE VALOR	
Histórico	
Arquitectónico	
Urbano	
BIBLIOGRAFÍA	
SITUACIÓN NORMATIVA EN ESTE CATÁLOGO	
NIVEL DE PROTECCIÓN	Integral
ACTUACIONES PERMITIDAS	Las permitidas para este nivel de protección
ACTUACIONES PROHIBIDAS	El resto
ACTUACIONES ACONSEJADAS	
USO PERMITIDO	Indistinto. Prohibido el uso industrial
ENTORNO DE PROTECCIÓN	
Delimitación	
Medidas	MANTENIMIENTO EN LAS CONDICIONES DEL NIVEL DE PROTECCIÓN
DOCUMENTACIÓN GRÁFICA	
MAPA DE SITUACIÓN	FOTOGRAFÍA
	



FICHA 43. YACIMIENTO ARQUEOLÓGICO "LAGUNA DE LAS VIÑAS" YAC 83560

DATOS DE IDENTIFICACIÓN		
DENOMINACIÓN	LAGUNA DE LAS VIÑAS	
LOCALIZACIÓN	El yacimiento se localiza en una loma y ladera muy suaves sobre una tierra de labor dedicada al cultivo del viñedo y el olivar.	
UTM	X(ETRS89_Z29)	Y(ETRS89_Z29)
	754153,692	4307953,815
	754222,487	4307750,082
	754000,237	4307599,27
REFERENCIA CATASTRAL		
TITULAR		
RÉGIMEN DE TENENCIA	Propiedad	
SITUACIÓN JURÍDICA. FIGURAS DE PROTECCIÓN		
BIEN DE INTERÉS CULTURAL		
Categoría		
Declaración		
Por ministerio de Ley		
INVENTARIADO POR LA JUNTA DE EXTREMADURA		
Inventario de Patrimonio Histórico y Cultural		
Inventario de Arquitectura Vernácula		
Carta Arqueológica	Sí	
DESCRIPCIÓN		
DENOMINACIÓN/ES HISTÓRICA/S		
NÚMERO DE PLANTAS		
TIPOLOGÍA GENERAL	Villa	
USOS HISTÓRICOS		
DESTINO		
DATACIÓN	Tardorromano, visigodo	
SÍNTESIS Y VALORACIÓN HISTÓRICA		
CARACTERÍSTICAS FORMALES		
SISTEMA CONSTRUCTIVO		
Cimentación		
Estructura		
Cubierta		
MATERIALES		
Revestimientos		
Carpintería		
Varios		
ACTUACIONES REALIZADAS		
ELEMENTOS SINGULARES		
ELEMENTOS DISCORDANTES		
DESCRIPCIÓN EXTENSA		
Desde el punto de vista geológico es una tierra rica en arcillas y linos relacionada con la cercanía del Guadiana. Es un hallazgo fortuito y se documenta una importante dispersión de material arqueológico de tipo tardorromano.		
CONSERVACIÓN (Bueno, Normal, Malo, Ruina)		
Estructura vertical		
Estructura horizontal		

Cubiertas	
Solados	
Revestimientos exteriores	
Revestimientos interiores	
Carpinterías	
Otros	
TIPO DE VALOR	
Histórico	
Arquitectónico	
Urbano	
BIBLIOGRAFÍA	
SITUACIÓN NORMATIVA EN ESTE CATÁLOGO	
NIVEL DE PROTECCIÓN	Integral
ACTUACIONES PERMITIDAS	Las permitidas para este nivel de protección
ACTUACIONES PROHIBIDAS	El resto
ACTUACIONES ACONSEJADAS	
USO PERMITIDO	Indistinto. Prohibido el uso industrial
ENTORNO DE PROTECCIÓN	
Delimitación	
Medidas	MANTENIMIENTO EN LAS CONDICIONES DEL NIVEL DE PROTECCIÓN
DOCUMENTACIÓN GRÁFICA	
MAPA DE SITUACIÓN	FOTOGRAFÍA
	


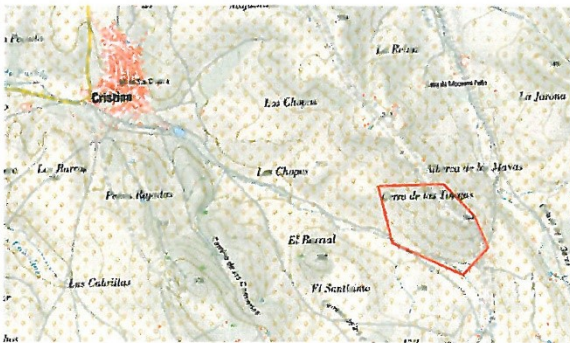
FICHA 44. YACIMIENTO ARQUEOLÓGICO "MESA DE CABRIEL O CERRO DE LOS LOZANOS" YAC 115159

DATOS DE IDENTIFICACIÓN	
DENOMINACIÓN	MESA DE CABRIEL O CERRO DE LOS LOZANOS
LOCALIZACIÓN	En torno a la carretera BA-056, entre Guareña y Cristina y la EX338 a su paso por Cristina.
UTM	X(ETRS89_Z29) Y(ETRS89_Z29)
	751386,15 4304350,849
	751458,913 4304403,767
	751478,757 4303867,985
	751611,049 4303881,211
REFERENCIA CATASTRAL	
TITULAR	
RÉGIMEN DE TENENCIA	Propiedad
SITUACIÓN JURÍDICA. FIGURAS DE PROTECCIÓN	
BIEN DE INTERÉS CULTURAL	
Categoría	
Declaración	
Por ministerio de Ley	
INVENTARIADO POR LA JUNTA DE EXTREMADURA	
Inventario de Patrimonio Histórico y Cultural	
Inventario de Arquitectura Vernácula	
Carta Arqueológica	Sí
DESCRIPCIÓN	
DENOMINACIÓN/ES HISTÓRICA/S	
NÚMERO DE PLANTAS	
TIPOLOGÍA GENERAL	Indeterminado. Materiales dispersos
USOS HISTÓRICOS	
DESTINO	
DATACIÓN	Prehistoria. Paleolítico
SÍNTESIS Y VALORACIÓN HISTÓRICA	
CARACTERÍSTICAS FORMALES	
SISTEMA CONSTRUCTIVO	
Cimentación	
Estructura	
Cubierta	
MATERIALES	
Revestimientos	
Carpintería	
Varios	
ACTUACIONES REALIZADAS	
ELEMENTOS SINGULARES	
ELEMENTOS DISCORDANTES	
DESCRIPCIÓN EXTENSA	
<p>Dispersión en superficie de material lítico en torno a la carretera BA-056, entre Guareña y Cristina y la EX338 a su paso por Cristina. La carretera limita con parcelas roturadas, -viñedos, higueras y olivares- muy cuidadas y de excelente visibilidad. Como era previsible, el material lítico disperso en las proximidades -reflejado en Carta Arqueológica- tiene su continuidad en la zona que nos ocupa, resultando visible a lo largo de todo el recorrido. Se trata de industria lítica tallada en cuarcita, que en su mayor parte parece asociable a contextos Paleolíticos -Tradición Achelense y</p>	

<p>Paleolítico Medio-, si bien algunas piezas podrían tener cronología más reciente. Se han localizado con GPS los elementos hallados, repartidos por toda la traza con una densidad general baja, excepto en el entorno del arroyo y 2 áreas situadas al norte y al sur del mismo, donde se puede considerar media.</p>	
CONSERVACIÓN (Bueno, Normal, Malo, Ruina)	
Estructura vertical	
Estructura horizontal	
Cubiertas	
Solados	
Revestimientos exteriores	
Revestimientos interiores	
Carpinterías	
Otros	
TIPO DE VALOR	
Histórico	
Arquitectónico	
Urbano	
BIBLIOGRAFÍA	
SITUACIÓN NORMATIVA EN ESTE CATÁLOGO	
NIVEL DE PROTECCIÓN	Integral
ACTUACIONES PERMITIDAS	Las permitidas para este nivel de protección
ACTUACIONES PROHIBIDAS	El resto
ACTUACIONES ACONSEJADAS	
USO PERMITIDO	Indistinto. Prohibido el uso industrial
ENTORNO DE PROTECCIÓN	
Delimitación	
Medidas	MANTENIMIENTO EN LAS CONDICIONES DEL NIVEL DE PROTECCIÓN
DOCUMENTACIÓN GRÁFICA	
MAPA DE SITUACIÓN	FOTOGRAFÍA
	

FICHA 45. YACIMIENTO ARQUEOLÓGICO "CERRO DE LAS TINAJAS" YAC 65568

DATOS DE IDENTIFICACIÓN	
DENOMINACIÓN	CERRO DE LAS TINAJAS
LOCALIZACIÓN	Se accede por pista rural "Camino el Lomo" que sale al sureste de Guareña. Seguir 2,8 km hasta hallar el yacimiento a la derecha del camino en suave ladera.
UTM	X(ETRS89_Z29) Y(ETRS89_Z29)
	753477,678 4302044,343
	753863,978 4302015,246
	754117,978 4301835,329
	754189,408 4301634,241
	754043,889 4301467,551
753575,574 4301684,516	
REFERENCIA CATASTRAL	
TITULAR	
RÉGIMEN DE TENENCIA	Propiedad
SITUACIÓN JURÍDICA. FIGURAS DE PROTECCIÓN	
BIEN DE INTERÉS CULTURAL	
Categoría	
Declaración	
Por ministerio de Ley	
INVENTARIADO POR LA JUNTA DE EXTREMADURA	
Inventario de Patrimonio Histórico y Cultural	
Inventario de Arquitectura Vernácula	
Carta Arqueológica	Sí
DESCRIPCIÓN	
DENOMINACIÓN/ES HISTÓRICA/S	
NÚMERO DE PLANTAS	
TIPOLOGÍA GENERAL	Hábitat al aire libre, cazadero, taller lítico, campamento estacional
USOS HISTÓRICOS	
DESTINO	
DATACIÓN	Paleolítico Medio
SÍNTESIS Y VALORACIÓN HISTÓRICA	
CARACTERÍSTICAS FORMALES	
SISTEMA CONSTRUCTIVO	
Cimentación	
Estructura	
Cubierta	
MATERIALES	
Revestimientos	
Carpintería	
Varios	
ACTUACIONES REALIZADAS	
ELEMENTOS SINGULARES	
ELEMENTOS DISCORDANTES	
DESCRIPCIÓN EXTENSA	
Gran densidad de cantos irregulares de cuarzos y cuarcitas, encontrándonos además con algún sílex, claramente de aportación antrópica ya que se encontraba tallado. Los restos hallados en este yacimiento constan de varias lascas, industrias retocadas, Chopping-tools y núcleos hasta llegar a 19 piezas.	

CONSERVACIÓN (Bueno, Normal, Malo, Ruina)	
Estructura vertical	
Estructura horizontal	
Cubiertas	
Solados	
Revestimientos exteriores	
Revestimientos interiores	
Carpinterías	
Otros	
TIPO DE VALOR	
Histórico	
Arquitectónico	
Urbano	
BIBLIOGRAFÍA	
SITUACIÓN NORMATIVA EN ESTE CATÁLOGO	
NIVEL DE PROTECCIÓN	Integral
ACTUACIONES PERMITIDAS	Las permitidas para este nivel de protección
ACTUACIONES PROHIBIDAS	El resto
ACTUACIONES ACONSEJADAS	
USO PERMITIDO	Indistinto. Prohibido el uso industrial
ENTORNO DE PROTECCIÓN	
Delimitación	
Medidas	MANTENIMIENTO EN LAS CONDICIONES DEL NIVEL DE PROTECCIÓN
DOCUMENTACIÓN GRÁFICA	
MAPA DE SITUACIÓN	FOTOGRAFÍA
	


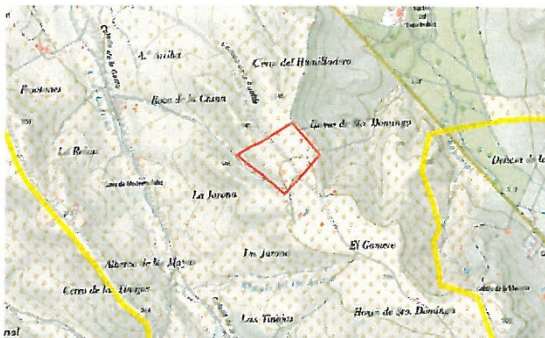
FICHA 46. YACIMIENTO ARQUEOLÓGICO "VALDEARENALES O LA VENTA" YAC 65600

DATOS DE IDENTIFICACIÓN	
DENOMINACIÓN	VALDEARENALES O LA VENTA
LOCALIZACIÓN	Se accede por una pista rural, coger el "Camino el Lomo" al sur de Guareña y seguir por esta pista durante 5,3 km hasta el cruce con Cañada Real Leonesa. El yacimiento se encuentra a derecha de la pista.
UTM	X(ETRS89_Z29) Y(ETRS89_Z29)
	754304,506 4300146,626
	754442,09 4300278,911
	754476,488 4300106,931
754349,487 4300054,016	
REFERENCIA CATASTRAL	
TITULAR	
RÉGIMEN DE TENENCIA	Propiedad
SITUACIÓN JURÍDICA. FIGURAS DE PROTECCIÓN	
BIEN DE INTERÉS CULTURAL	
Categoría	
Declaración	
Por ministerio de Ley	
INVENTARIADO POR LA JUNTA DE EXTREMADURA	
Inventario de Patrimonio Histórico y Cultural	
Inventario de Arquitectura Vernácula	
Carta Arqueológica	Sí
DESCRIPCIÓN	
DENOMINACIÓN/ES HISTÓRICA/S	
NÚMERO DE PLANTAS	
TIPOLOGÍA GENERAL	Hábitat, cazadero, taller lítico, campamento estacional
USOS HISTÓRICOS	
DESTINO	
DATACIÓN	Paleolítico medio
SÍNTESIS Y VALORACIÓN HISTÓRICA	
CARACTERÍSTICAS FORMALES	
SISTEMA CONSTRUCTIVO	
Cimentación	
Estructura	
Cubierta	
MATERIALES	
Revestimientos	
Carpintería	
Varios	
ACTUACIONES REALIZADAS	
ELEMENTOS SINGULARES	
ELEMENTOS DISCORDANTES	
DESCRIPCIÓN EXTENSA	Se hallan lascas, elementos retocados, núcleos, chooper, canto trabajado unifacial y alguna pieza indeterminada, formando un conjunto total de 17 piezas.
CONSERVACIÓN (Bueno, Normal, Malo, Ruina)	

Estructura vertical	
Estructura horizontal	
Cubiertas	
Solados	
Revestimientos exteriores	
Revestimientos interiores	
Carpinterías	
Otros	
TIPO DE VALOR	
Histórico	
Arquitectónico	
Urbano	
BIBLIOGRAFÍA	
SITUACIÓN NORMATIVA EN ESTE CATÁLOGO	
NIVEL DE PROTECCIÓN	Integral
ACTUACIONES PERMITIDAS	Las permitidas para este nivel de protección
ACTUACIONES PROHIBIDAS	El resto
ACTUACIONES ACONSEJADAS	
USO PERMITIDO	Indistinto. Prohibido el uso industrial
ENTORNO DE PROTECCIÓN	
Delimitación	
Medidas	MANTENIMIENTO EN LAS CONDICIONES DEL NIVEL DE PROTECCIÓN
DOCUMENTACIÓN GRÁFICA	
MAPA DE SITUACIÓN	FOTOGRAFÍA
	

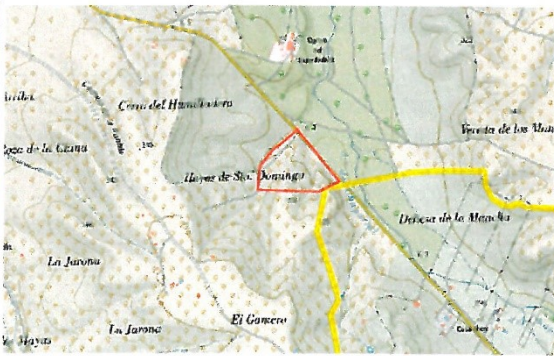
FICHA 47. YACIMIENTO ARQUEOLÓGICO "HOYOS DE SANTO DOMINGO" YAC
65590

DATOS DE IDENTIFICACIÓN	
DENOMINACIÓN	HOYOS DE SANTO DOMINGO
LOCALIZACIÓN	Se accede a la carretera BA-087 durante 1,5 km. coger pista rural y en bifurcación seguir por pista de izquierda durante 1,8 km.
UTM	X(ETRS89_Z29) Y(ETRS89_Z29)
	754725,19 4302880,433
	755102,22 4303118,549
	755300,659 4302900,273
755055,92 4302622,462	
REFERENCIA CATASTRAL	
TITULAR	
RÉGIMEN DE TENENCIA	Propiedad
SITUACIÓN JURÍDICA. FIGURAS DE PROTECCIÓN	
BIEN DE INTERÉS CULTURAL	
Categoría	
Declaración	
Por ministerio de Ley	
INVENTARIADO POR LA JUNTA DE EXTREMADURA	
Inventario de Patrimonio Histórico y Cultural	
Inventario de Arquitectura Vernácula	
Carta Arqueológica	Sí
DESCRIPCIÓN	
DENOMINACIÓN/ES HISTÓRICA/S	
NÚMERO DE PLANTAS	
TIPOLOGÍA GENERAL	hábitat al aire libre, cazadero, taller lítico, campamento estacional
USOS HISTÓRICOS	
DESTINO	
DATACIÓN	Paleolítico Medio
SÍNTESIS Y VALORACIÓN HISTÓRICA	
CARACTERÍSTICAS FORMALES	
SISTEMA CONSTRUCTIVO	
Cimentación	
Estructura	
Cubierta	
MATERIALES	
Revestimientos	
Carpintería	
Varios	
ACTUACIONES REALIZADAS	
ELEMENTOS SINGULARES	
ELEMENTOS DISCORDANTES	
DESCRIPCIÓN EXTENSA	Aparecen 4 elementos pétreos: lascas, pieza retocada y núcleos.
CONSERVACIÓN (Bueno, Normal, Malo, Ruina)	
Estructura vertical	
Estructura horizontal	
Cubiertas	

Solados	
Revestimientos exteriores	
Revestimientos interiores	
Carpinterías	
Otros	
TIPO DE VALOR	
Histórico	
Arquitectónico	
Urbano	
BIBLIOGRAFÍA	
SITUACIÓN NORMATIVA EN ESTE CATÁLOGO	
NIVEL DE PROTECCIÓN	Integral
ACTUACIONES PERMITIDAS	Las permitidas para este nivel de protección
ACTUACIONES PROHIBIDAS	El resto
ACTUACIONES ACONSEJADAS	
USO PERMITIDO	Indistinto. Prohibido el uso industrial
ENTORNO DE PROTECCIÓN	
Delimitación	
Medidas	MANTENIMIENTO EN LAS CONDICIONES DEL NIVEL DE PROTECCIÓN
DOCUMENTACIÓN GRÁFICA	
MAPA DE SITUACIÓN	FOTOGRAFÍA
	

FICHA 48. YACIMIENTO ARQUEOLÓGICO "CERRO DEL HUMILLADERO" YAC 65574

DATOS DE IDENTIFICACIÓN	
DENOMINACIÓN	CERRO DEL HUMILLADERO
LOCALIZACIÓN	Se accede por carretera BA-087, seguir por esta vía durante 4,2 km. y coger una pista que sale a derecha.
UTM	X(ETRS89_Z29) Y(ETRS89_Z29)
	755664,466 4303045,788
	755882,746 4303389,754
	756134,096 4303085,481
REFERENCIA CATASTRAL	
TITULAR	
RÉGIMEN DE TENENCIA	Propiedad
SITUACIÓN JURÍDICA. FIGURAS DE PROTECCIÓN	
BIEN DE INTERÉS CULTURAL	
Categoría	
Declaración	
Por ministerio de Ley	
INVENTARIADO POR LA JUNTA DE EXTREMADURA	
Inventario de Patrimonio Histórico y Cultural	
Inventario de Arquitectura Vernácula	
Carta Arqueológica	Sí
DESCRIPCIÓN	
DENOMINACIÓN/ES HISTÓRICA/S	
NÚMERO DE PLANTAS	
TIPOLOGÍA GENERAL	Hábitat al aire libre, cazadero, taller lítico, campamento estacional
USOS HISTÓRICOS	
DESTINO	
DATACIÓN	Paleolítico Medio
SÍNTESIS Y VALORACIÓN HISTÓRICA	
CARACTERÍSTICAS FORMALES	
SISTEMA CONSTRUCTIVO	
Cimentación	
Estructura	
Cubierta	
MATERIALES	
Revestimientos	
Carpintería	
Varios	
ACTUACIONES REALIZADAS	
ELEMENTOS SINGULARES	
ELEMENTOS DISCORDANTES	
DESCRIPCIÓN EXTENSA	Aparecen cinco piezas como lascas y lascas retocadas.
CONSERVACIÓN (Bueno, Normal, Malo, Ruina)	
Estructura vertical	
Estructura horizontal	
Cubiertas	
Solados	
Revestimientos exteriores	
Revestimientos interiores	

Carpinterías	
Otros	
TIPO DE VALOR	
Histórico	
Arquitectónico	
Urbano	
BIBLIOGRAFÍA	
SITUACIÓN NORMATIVA EN ESTE CATÁLOGO	
NIVEL DE PROTECCIÓN	Integral
ACTUACIONES PERMITIDAS	Las permitidas para este nivel de protección
ACTUACIONES PROHIBIDAS	El resto
ACTUACIONES ACONSEJADAS	
USO PERMITIDO	Indistinto. Prohibido el uso industrial
ENTORNO DE PROTECCIÓN	
Delimitación	
Medidas	MANTENIMIENTO EN LAS CONDICIONES DEL NIVEL DE PROTECCIÓN
DOCUMENTACIÓN GRÁFICA	
MAPA DE SITUACIÓN	FOTOGRAFÍA
	

FICHA 49. YACIMIENTO ARQUEOLÓGICO "CERRO DE LAS ROZAS Y CERRO MENTIDERO" YAC 65556-65562

DATOS DE IDENTIFICACIÓN	
DENOMINACIÓN	CERRO DE LAS ROZAS Y CERRO MENTIDERO
LOCALIZACIÓN	Se accede desde Guareña por "Camino de los Gameros" durante 3,8 km. en bifurcación seguir por pista de la izquierda "Camino de Don Benito" durante 2,9 km.
UTM	X(ETRS89_Z29) Y(ETRS89_Z29)
	758753,569 4306769,942
	759203,357 4306763,334
	759514,238 4306445,829
	759758,984 4305711,608
	759712,674 4305083,223
	759302,569 4305043,539
	759044,607 4305321,35
758502,214 4306379,681	
REFERENCIA CATASTRAL	
TITULAR	
RÉGIMEN DE TENENCIA	Propiedad
SITUACIÓN JURÍDICA. FIGURAS DE PROTECCIÓN	
BIEN DE INTERÉS CULTURAL	
Categoría	
Declaración	
Por ministerio de Ley	
INVENTARIADO POR LA JUNTA DE EXTREMADURA	Sí
Inventario de Patrimonio Histórico y Cultural	
Inventario de Arquitectura Vernácula	
Carta Arqueológica	Sí
DESCRIPCIÓN	
DENOMINACIÓN/ES HISTÓRICA/S	
NÚMERO DE PLANTAS	
TIPOLOGÍA GENERAL	Hábitat al aire libre, cazadero, taller lítico, campamento estacional
USOS HISTÓRICOS	
DESTINO	
DATACIÓN	Paleolítico Medio
SÍNTESIS Y VALORACIÓN HISTÓRICA	
CARACTERÍSTICAS FORMALES	
SISTEMA CONSTRUCTIVO	
Cimentación	
Estructura	
Cubierta	
MATERIALES	
Revestimientos	
Carpintería	
Varios	
ACTUACIONES REALIZADAS	
ELEMENTOS SINGULARES	
ELEMENTOS DISCORDANTES	
DESCRIPCIÓN EXTENSA	

Se recuperan 12 piezas líticas entre las que aparecieron núcleos, Chooper, Chooping-tools, lascas y piezas retocadas.

CONSERVACIÓN (Bueno, Normal, Malo, Ruina)	
Estructura vertical	
Estructura horizontal	
Cubiertas	
Solados	
Revestimientos exteriores	
Revestimientos interiores	
Carpinterías	
Otros	
TIPO DE VALOR	
Histórico	
Arquitectónico	
Urbano	
BIBLIOGRAFÍA	

SITUACIÓN NORMATIVA EN ESTE CATÁLOGO	
NIVEL DE PROTECCIÓN	Integral
ACTUACIONES PERMITIDAS	Las permitidas para este nivel de protección
ACTUACIONES PROHIBIDAS	El resto
ACTUACIONES ACONSEJADAS	
USO PERMITIDO	Indistinto. Prohibido el uso industrial
ENTORNO DE PROTECCIÓN	
Delimitación	
Medidas	MANTENIMIENTO EN LAS CONDICIONES DEL NIVEL DE PROTECCIÓN

DOCUMENTACIÓN GRÁFICA	
MAPA DE SITUACIÓN	FOTOGRAFÍA
	

FICHA 50. YACIMIENTO ARQUEOLÓGICO "EL ÁGUILA" YAC 65580

DATOS DE IDENTIFICACIÓN	
DENOMINACIÓN	EL ÁGUILA
LOCALIZACIÓN	Se accede por la EX105, sigui 13 km, dirección Don Benito, coger pista del Canal del Zújar y seguir por "Camino de Guareña-Don Benito" durante 1,3 Km.
UTM	X(ETRS89_Z29) Y(ETRS89_Z29)
	761021,7 4307412,885
	761019,061 4307363,935
	760997,887 4307390,391
761048,16 4307387,749	
REFERENCIA CATASTRAL	
TITULAR	
RÉGIMEN DE TENENCIA	Propiedad
SITUACIÓN JURÍDICA. FIGURAS DE PROTECCIÓN	
BIEN DE INTERÉS CULTURAL	
Categoría	
Declaración	
Por ministerio de Ley	
INVENTARIADO POR LA JUNTA DE EXTREMADURA	
Inventario de Patrimonio Histórico y Cultural	
Inventario de Arquitectura Vernácula	
Carta Arqueológica	Sí
DESCRIPCIÓN	
DENOMINACIÓN/ES HISTÓRICA/S	
NÚMERO DE PLANTAS	
TIPOLOGÍA GENERAL	Indeterminado. Materiales dispersos.
USOS HISTÓRICOS	
DESTINO	
DATACIÓN	Prehistoria. Paleolítico indeterminado.
SÍNTESIS Y VALORACIÓN HISTÓRICA	
CARACTERÍSTICAS FORMALES	
SISTEMA CONSTRUCTIVO	
Cimentación	
Estructura	
Cubierta	
MATERIALES	
Revestimientos	
Carpintería	
Varios	
ACTUACIONES REALIZADAS	
ELEMENTOS SINGULARES	
ELEMENTOS DISCORDANTES	
DESCRIPCIÓN EXTENSA	
Se recuperaron varias lascas, elementos configurados, Choopers y Chooping-tools (hasta un total de 11 piezas). Densidad baja de material lítico en cuarcita y cuarzo	
CONSERVACIÓN (Bueno, Normal, Malo, Ruina)	
Estructura vertical	
Estructura horizontal	
Cubiertas	

Solados	
Revestimientos exteriores	
Revestimientos interiores	
Carpinterías	
Otros	
TIPO DE VALOR	
Histórico	
Arquitectónico	
Urbano	
BIBLIOGRAFÍA	
SITUACIÓN NORMATIVA EN ESTE CATÁLOGO	
NIVEL DE PROTECCIÓN	Integral
ACTUACIONES PERMITIDAS	Las permitidas para este nivel de protección
ACTUACIONES PROHIBIDAS	El resto
ACTUACIONES ACONSEJADAS	
USO PERMITIDO	Indistinto. Prohibido el uso industrial
ENTORNO DE PROTECCIÓN	
Delimitación	
Medidas	
DOCUMENTACIÓN GRÁFICA	
MAPA DE SITUACIÓN	FOTOGRAFÍA
	



FICHA 51. YACIMIENTO ARQUEOLÓGICO "LA CHINA" YAC 29411

DATOS DE IDENTIFICACIÓN	
DENOMINACIÓN	LA CHINA
LOCALIZACIÓN	
UTM	X(ETRS89_Z29) Y(ETRS89_Z29)
	759721,276 4311972,975
	759721,274 4311715,008
	759595,596 4311867,14
759846,954 4311860,529	
REFERENCIA CATASTRAL	
TITULAR	
RÉGIMEN DE TENENCIA	Propiedad
SITUACIÓN JURÍDICA. FIGURAS DE PROTECCIÓN	
BIEN DE INTERÉS CULTURAL	
Categoría	
Declaración	
Por ministerio de Ley	
INVENTARIADO POR LA JUNTA DE EXTREMADURA	
Inventario de Patrimonio Histórico y Cultural	
Inventario de Arquitectura Vernácula	
Carta Arqueológica	Sí
DESCRIPCIÓN	
DENOMINACIÓN/ES HISTÓRICA/S	
NÚMERO DE PLANTAS	
TIPOLOGÍA GENERAL	Poblado, villa
USOS HISTÓRICOS	
DESTINO	
DATACIÓN	Calcolítico. Romano
SÍNTESIS Y VALORACIÓN HISTÓRICA	
CARACTERÍSTICAS FORMALES	
SISTEMA CONSTRUCTIVO	
Cimentación	
Estructura	
Cubierta	
MATERIALES	
Revestimientos	
Carpintería	
Varios	
ACTUACIONES REALIZADAS	
ELEMENTOS SINGULARES	
ELEMENTOS DISCORDANTES	
DESCRIPCIÓN EXTENSA	
<p>El área de los hallazgos apenas alcanza los 50x50 m. En superficie se hallan platos de borde grueso, vasos de paredes cerradas y cuencos (materiales cerámicos dominantes). Se encontró además un carrete o soporte, placas de arcilla, diversos objetos de piedra tallada y pulimentada y una varilla de roca metamórfica que parece corresponder a un objeto de los denominados bastones betiloides. En el mismo lugar se encuentra un yacimiento romano, al parecer una villa, donde apareció un sarcófago de mármol. El yacimiento se encuentra en una suave loma flanqueada al N. por la margen izquierda del río Guadamez, de 250m. Paisaje llano con colinas aplastadas entre 230 y 250 m de altitud.</p>	
CONSERVACIÓN (Bueno, Normal, Malo, Ruina)	
Estructura vertical	

Estructura horizontal	
Cubiertas	
Solados	
Revestimientos exteriores	
Revestimientos interiores	
Carpinterías	
Otros	
TIPO DE VALOR	
Histórico	
Arquitectónico	
Urbano	
BIBLIOGRAFÍA	
SITUACIÓN NORMATIVA EN ESTE CATÁLOGO	
NIVEL DE PROTECCIÓN	Integral
ACTUACIONES PERMITIDAS	Las permitidas para este nivel de protección
ACTUACIONES PROHIBIDAS	El resto
ACTUACIONES ACONSEJADAS	
USO PERMITIDO	Indistinto. Prohibido el uso industrial
ENTORNO DE PROTECCIÓN	
Delimitación	
Medidas	MANTENIMIENTO EN LAS CONDICIONES DEL NIVEL DE PROTECCIÓN
DOCUMENTACIÓN GRÁFICA	
MAPA DE SITUACIÓN	FOTOGRAFÍA
	

FICHA 52. YACIMIENTO ARQUEOLÓGICO "CAÑADA HONDA REGABLE DEL CANAL. CASA DE MARÍA TERESA" YAC 65550 YAC 112403

DATOS DE IDENTIFICACIÓN	
DENOMINACIÓN	CAÑADA HONDA REGABLE DEL CANAL. CASA DE MARÍA TERESA
LOCALIZACIÓN	El sitio se localiza en una ladera sobre una pequeña plataforma en el entorno de "casa de María Teresa", sobre tierra de labor dedicada al cultivo de maíz.
UTM	X(ETRS89_Z29) Y(ETRS89_Z29)
	757855,964 4311470,267
	758490,967 4311529,799
	757842,732 4311159,382
758477,731 4311251,983	
REFERENCIA CATASTRAL	
TITULAR	
RÉGIMEN DE TENENCIA	Propiedad
SITUACIÓN JURÍDICA. FIGURAS DE PROTECCIÓN	
BIEN DE INTERÉS CULTURAL	
Categoría	
Declaración	
Por ministerio de Ley	
INVENTARIADO POR LA JUNTA DE EXTREMADURA	
Inventario de Patrimonio Histórico y Cultural	
Inventario de Arquitectura Vernácula	
Carta Arqueológica	Sí
DESCRIPCIÓN	
DENOMINACIÓN/ES HISTÓRICA/S	
NÚMERO DE PLANTAS	
TIPOLOGÍA GENERAL	Indeterminado
USOS HISTÓRICOS	
DESTINO	
DATACIÓN	Romano. Medieval
SÍNTESIS Y VALORACIÓN HISTÓRICA	
CARACTERÍSTICAS FORMALES	
SISTEMA CONSTRUCTIVO	
Cimentación	
Estructura	
Cubierta	
MATERIALES	
Revestimientos	
Carpintería	
Varios	
ACTUACIONES REALIZADAS	
ELEMENTOS SINGULARES	
ELEMENTOS DISCORDANTES	
DESCRIPCIÓN EXTENSA	
Desde un punto de vista geológico, encontramos una zona con tierras ricas en arcillas y presencia abundante de grava y cantos en relación a la cercanía de los ríos Guadiana y Guadamez. En dicha superficie se ha hallado una dispersión importante de material arqueológico. En cuanto a las dimensiones del área donde se localizan los hallazgos dentro de la traza del gaseoducto, se trata de una superficie de aproximadamente 3719 m ² . Se han recogido materiales adscribibles a las épocas romanas y, posiblemente tardoantigua-altomedieval, fundamentalmente terra sigillata	

hispánica, cerámica común y otros fragmentos amorfos a torno, así como un as frustro de época altoimperial.	
CONSERVACIÓN (Bueno, Normal, Malo, Ruina)	
Estructura vertical	
Estructura horizontal	
Cubiertas	
Solados	
Revestimientos exteriores	
Revestimientos interiores	
Carpinterías	
Otros	
TIPO DE VALOR	
Histórico	
Arquitectónico	
Urbano	
BIBLIOGRAFÍA	
SITUACIÓN NORMATIVA EN ESTE CATÁLOGO	
NIVEL DE PROTECCIÓN	Integral
ACTUACIONES PERMITIDAS	Las permitidas para este nivel de protección
ACTUACIONES PROHIBIDAS	El resto
ACTUACIONES ACONSEJADAS	
USO PERMITIDO	Indistinto. Prohibido el uso industrial
ENTORNO DE PROTECCIÓN	
Delimitación	
Medidas	QWE
DOCUMENTACIÓN GRÁFICA	
MAPA DE SITUACIÓN	FOTOGRAFÍA
	

FICHA 53. YACIMIENTO ARQUEOLÓGICO "LA ATALAYA" YAC 29409

DATOS DE IDENTIFICACIÓN	
DENOMINACIÓN	LA ATALAYA
LOCALIZACIÓN	Se encuentra en un cerro, junto al Guadamez y La China.
UTM	X(ETRS89_Z29) Y(ETRS89_Z29)
	757224,934 4311163,349
	757251,391 4311212,294
	757382,361 4311181,873
	757407,494 4311093,237
757358,55 4311066,772	
REFERENCIA CATASTRAL	
TITULAR	
RÉGIMEN DE TENENCIA	Propiedad
SITUACIÓN JURÍDICA. FIGURAS DE PROTECCIÓN	
BIEN DE INTERÉS CULTURAL	
Categoría	
Declaración	
Por ministerio de Ley	
INVENTARIADO POR LA JUNTA DE EXTREMADURA	
Inventario de Patrimonio Histórico y Cultural	
Inventario de Arquitectura Vernácula	
Carta Arqueológica	Sí
DESCRIPCIÓN	
DENOMINACIÓN/ES HISTÓRICA/S	
NÚMERO DE PLANTAS	
TIPOLOGÍA GENERAL	Villa
USOS HISTÓRICOS	
DESTINO	
DATACIÓN	Romano
SÍNTESIS Y VALORACIÓN HISTÓRICA	
CARACTERÍSTICAS FORMALES	
SISTEMA CONSTRUCTIVO	
Cimentación	
Estructura	
Cubierta	
MATERIALES	
Revestimientos	
Carpintería	
Varios	
ACTUACIONES REALIZADAS	
ELEMENTOS SINGULARES	
ELEMENTOS DISCORDANTES	
DESCRIPCIÓN EXTENSA	
En superficie se hallan fragmentos de paredes finas (S. Id.C).	
CONSERVACIÓN (Bueno, Normal, Malo, Ruina)	
Estructura vertical	
Estructura horizontal	
Cubiertas	
Solados	
Revestimientos exteriores	

Revestimientos interiores	
Carpinterías	
Otros	
TIPO DE VALOR	
Histórico	
Arquitectónico	
Urbano	
BIBLIOGRAFÍA	
SITUACIÓN NORMATIVA EN ESTE CATÁLOGO	
NIVEL DE PROTECCIÓN	Integral
ACTUACIONES PERMITIDAS	Las permitidas para este nivel de protección
ACTUACIONES PROHIBIDAS	El resto
ACTUACIONES ACONSEJADAS	
USO PERMITIDO	Indistinto. Prohibido el uso industrial
ENTORNO DE PROTECCIÓN	
Delimitación	
Medidas	MANTENIMIENTO EN LAS CONDICIONES DEL NIVEL DE PROTECCIÓN
DOCUMENTACIÓN GRÁFICA	
MAPA DE SITUACIÓN	FOTOGRAFÍA

FICHA 54. YACIMIENTO ARQUEOLÓGICO "MOLINO O LOS CORVOS" YAC 73715

DATOS DE IDENTIFICACIÓN	
DENOMINACIÓN	MOLINO O LOS CORVOS
LOCALIZACIÓN	
UTM	X(ETRS89_Z29) Y(ETRS89_Z29)
	743619,728 4310274,099
	743646,397 4310624,427
	743715,759 4310681,331
	743801,117 4310640,426
743813,563 4310553,294	
REFERENCIA CATASTRAL	
TITULAR	
RÉGIMEN DE TENENCIA	Propiedad
SITUACIÓN JURÍDICA. FIGURAS DE PROTECCIÓN	
BIEN DE INTERÉS CULTURAL	
Categoría	
Declaración	
Por ministerio de Ley	
INVENTARIADO POR LA JUNTA DE EXTREMADURA	
Inventario de Patrimonio Histórico y Cultural	
Inventario de Arquitectura Vernácula	
Carta Arqueológica	Sí
DESCRIPCIÓN	
DENOMINACIÓN/ES HISTÓRICA/S	
NÚMERO DE PLANTAS	
TIPOLOGÍA GENERAL	Túmulo.
USOS HISTÓRICOS	
DESTINO	
DATACIÓN	Protohistoria. Edad del hierro. Edad Antigua. Época romana.
SÍNTESIS Y VALORACIÓN HISTÓRICA	
CARACTERÍSTICAS FORMALES	
SISTEMA CONSTRUCTIVO	
Cimentación	
Estructura	
Cubierta	
MATERIALES	
Revestimientos	
Carpintería	
Varios	
ACTUACIONES REALIZADAS	
ELEMENTOS SINGULARES	
ELEMENTOS DISCORDANTES	
DESCRIPCIÓN EXTENSA	
Tras los rebajes realizados en el túmulo para la construcción de una nave, se ha podido observar en el perfil del túmulo cómo se ha cortado un grueso estrato de adobes, en las tierras retiradas por las máquinas aparecen restos cerámicas prehistóricos. La ocupación romana está atestiguada por la presencia de grandes sillares de granito, tégulas y restos de pavimentos en las inmediaciones.	
CONSERVACIÓN (Bueno, Normal, Malo, Ruina)	

Estructura vertical	
Estructura horizontal	
Cubiertas	
Solados	
Revestimientos exteriores	
Revestimientos interiores	
Carpinterías	
Otros	
TIPO DE VALOR	
Histórico	
Arquitectónico	
Urbano	
BIBLIOGRAFÍA	
SITUACIÓN NORMATIVA EN ESTE CATÁLOGO	
NIVEL DE PROTECCIÓN	Integral
ACTUACIONES PERMITIDAS	Las permitidas para este nivel de protección
ACTUACIONES PROHIBIDAS	El resto
ACTUACIONES ACONSEJADAS	
USO PERMITIDO	Indistinto. Prohibido el uso industrial
ENTORNO DE PROTECCIÓN	
Delimitación	
Medidas	MANTENIMIENTO EN LAS CONDICIONES DEL NIVEL DE PROTECCIÓN
DOCUMENTACIÓN GRÁFICA	
MAPA DE SITUACIÓN	FOTOGRAFÍA
	

FICHA 55. YACIMIENTO ARQUEOLÓGICO “TRINCHERAS Y POSICIONES DEFENSIVAS. GUERRA CIVIL ESPAÑOLA” YAC S/N

DATOS DE IDENTIFICACIÓN	
DENOMINACIÓN	TRINCHERAS Y POSICIONES DEFENSIVAS. GUERRA CIVIL ESPAÑOLA
LOCALIZACIÓN	
UTM	X(ETRS89_Z29) Y(ETRS89_Z29)
	760805,95 4310906,451
	760927,65 4310829,728
	760657,779 4310700,08
	760906,485 4310623,347
	760700,114 4310551,912
	760684,238 4310340,248
760747,739 4310297,912	
REFERENCIA CATASTRAL	
TITULAR	
RÉGIMEN DE TENENCIA	Propiedad
SITUACIÓN JURÍDICA. FIGURAS DE PROTECCIÓN	
BIEN DE INTERÉS CULTURAL	
Categoría	
Declaración	
Por ministerio de Ley	
INVENTARIADO POR LA JUNTA DE EXTREMADURA	
Inventario de Patrimonio Histórico y Cultural	
Inventario de Arquitectura Vernácula	
Carta Arqueológica	Sí
DESCRIPCIÓN	
DENOMINACIÓN/ES HISTÓRICA/S	
NÚMERO DE PLANTAS	
TIPOLOGÍA GENERAL	Trinchera de la guerra civil española
USOS HISTÓRICOS	
DESTINO	
DATACIÓN	Edad contemporánea. Siglo XX.
SÍNTESIS Y VALORACIÓN HISTÓRICA	
CARACTERÍSTICAS FORMALES	
SISTEMA CONSTRUCTIVO	
Cimentación	
Estructura	
Cubierta	
MATERIALES	
Revestimientos	
Carpintería	
Varios	
ACTUACIONES REALIZADAS	
ELEMENTOS SINGULARES	
ELEMENTOS DISCORDANTES	
DESCRIPCIÓN EXTENSA	
Restos de trincheras, puestos de observación, refugios y puestos de mando de posición defensiva.	
CONSERVACIÓN (Bueno, Normal, Malo, Ruina)	
Estructura vertical	
Estructura horizontal	

Cubiertas	
Solados	
Revestimientos exteriores	
Revestimientos interiores	
Carpinterías	
Otros	
TIPO DE VALOR	
Histórico	
Arquitectónico	
Urbano	
BIBLIOGRAFÍA	
SITUACIÓN NORMATIVA EN ESTE CATÁLOGO	
NIVEL DE PROTECCIÓN	Integral
ACTUACIONES PERMITIDAS	Las permitidas para este nivel de protección
ACTUACIONES PROHIBIDAS	El resto
ACTUACIONES ACONSEJADAS	
USO PERMITIDO	Indistinto. Prohibido el uso industrial
ENTORNO DE PROTECCIÓN	
Delimitación	
Medidas	MANTENIMIENTO EN LAS CONDICIONES DEL NIVEL DE PROTECCIÓN
DOCUMENTACIÓN GRÁFICA	
MAPA DE SITUACIÓN	FOTOGRAFÍA
	
	

FICHA 56. YACIMIENTO ARQUEOLÓGICO "BUNKER. GUERRA CIVIL ESPAÑOLA" YAC S/N

DATOS DE IDENTIFICACIÓN	
DENOMINACIÓN	BUNKER. GUERRA CIVIL ESPAÑOLA
LOCALIZACIÓN	
UTM	X(ETRS89_Z29) Y(ETRS89_Z29)
	760742,445 4310033,329
	760739,798 4309953,953
	760705,4 4309996,283
760782,13 4309993,642	
REFERENCIA CATASTRAL	
TITULAR	
RÉGIMEN DE TENENCIA	Propiedad
SITUACIÓN JURÍDICA. FIGURAS DE PROTECCIÓN	
BIEN DE INTERÉS CULTURAL	
Categoría	
Declaración	
Por ministerio de Ley	
INVENTARIADO POR LA JUNTA DE EXTREMADURA	Sí
Inventario de Patrimonio Histórico y Cultural	
Inventario de Arquitectura Vernácula	
Carta Arqueológica	Sí
DESCRIPCIÓN	
DENOMINACIÓN/ES HISTÓRICA/S	
NÚMERO DE PLANTAS	
TIPOLOGÍA GENERAL	Bunker.
USOS HISTÓRICOS	
DESTINO	
DATACIÓN	Edad contemporánea. Siglo XX.
SÍNTESIS Y VALORACIÓN HISTÓRICA	
CARACTERÍSTICAS FORMALES	
SISTEMA CONSTRUCTIVO	
Cimentación	
Estructura	
Cubierta	
MATERIALES	
Revestimientos	
Carpintería	
Varios	
ACTUACIONES REALIZADAS	
ELEMENTOS SINGULARES	
ELEMENTOS DISCORDANTES	
DESCRIPCIÓN EXTENSA	Bunquer de la guerra civil española
CONSERVACIÓN (Bueno, Normal, Malo, Ruina)	
Estructura vertical	
Estructura horizontal	
Cubiertas	
Solados	
Revestimientos exteriores	

Revestimientos interiores	
Carpinterías	
Otros	
TIPO DE VALOR	
Histórico	
Arquitectónico	
Urbano	
BIBLIOGRAFÍA	
SITUACIÓN NORMATIVA EN ESTE CATÁLOGO	
NIVEL DE PROTECCIÓN	Integral
ACTUACIONES PERMITIDAS	Las permitidas para este nivel de protección
ACTUACIONES PROHIBIDAS	El resto
ACTUACIONES ACONSEJADAS	
USO PERMITIDO	Indistinto. Prohibido el uso industrial
ENTORNO DE PROTECCIÓN	
Delimitación	
Medidas	MANTENIMIENTO EN LAS CONDICIONES DEL NIVEL DE PROTECCIÓN
DOCUMENTACIÓN GRÁFICA	
MAPA DE SITUACIÓN	FOTOGRAFÍA

FIRMADO ELECTRÓNICAMENTE

IRENE CALLE IZQUIERDO

INMACULADA GARCÍA SANZ